



Муниципальное бюджетное общеобразовательное учреждение
«Маргуцекская СОШ»

Рассмотрена
на заседании экспертного
совета
28.08.2019

Утверждена приказом
директора МБОУ
«Маргуцекская СОШ»
Н.Г.Сидоренко
приказ №
от _____



Рабочая программа по географии для 5 класса

(базовый уровень)

Срок реализации 2019 – 2020 учебный год

Составитель:
Сидоренко Наталья Геннадьевна,
учитель географии

Маргуцек
2019

Рабочая программа по географии разработана на основе:

Федеральный государственный образовательный стандарт основного общего образования, от 17 декабря 2010 г. № 1897 с изменениями и дополнениями.

Приказ Минобрнауки России от 31.03.2014 г. № 253 «Об утверждении федерального перечня учебников, рекомендуемых к использованию при реализации имеющих государственную аккредитацию образовательных программ начального общего, основного общего, среднего общего образования».

Приказы Минобрнауки России «О внесении изменений в федеральный перечень учебников, рекомендованных к использованию при реализации имеющих государственную аккредитацию образовательных программ начального общего, основного общего, среднего общего образования», утверждённые приказами Министерства образования и науки Российской Федерации от 08.06.2015 г. № 576; от 28.12.2015 г. № 1529; от 26.01.2016 г. № 38; от 29.12.2016 г. № 1677; от 08.06.2017 г. № 535; от 20.06.2017 г. № 581; от 13.07.2017 г. № 629.

Приказ Минобрнауки России от 09.06.2016 г. № 699 «Об утверждении перечня организаций, осуществляющих выпуск учебных пособий, которые допускаются к использованию при реализации имеющих государственную аккредитацию образовательных программ начального общего, основного общего, среднего общего образования».

Примерной программы по учебным предметам. География. 5-9 классы. - М.: Просвещение, 2011.- (Стандарты второго поколения).

Рабочей программы. География. 5 – 9 классы / сост. С.В. Курчина. – 3-е изд., стереотип. – М.: Дрофа, 2014.

Учебника: География. Землеведение. 5 - 6 классы/ О. А. Климанова, В.В. Климанов, Э.В. Ким и др.; под ред. О.А. Климановой. – М.: Дрофа, 2019.

Основная **цель** «Начального курса географии» – систематизация знаний о природе и человеке, подготовка учащихся к восприятию страноведческого курса с помощью рассмотрения причинно-следственных связей между географическими объектами и явлениями.

Для успешного достижения основной цели курса необходимо решить следующие учебно-методические **задачи**:

- актуализировать знания и умения школьников, сформированные у них при изучении курса «Окружающий мир»;
- развивать познавательный интерес учащихся к объектам и процессам окружающего мира;
- научить применять знания о своей местности при изучении природы Земли и человека;
- научить устанавливать связи в системе географических знаний (геолого-геоморфологических, гидрологических и др.), а также между системой физико-географических и общественно-географических знаний.

2. РЕЗУЛЬТАТЫ ИЗУЧЕНИЯ ПРЕДМЕТА «ГЕОГРАФИЯ» В ОСНОВНОЙ ШКОЛЕ

Личностные результаты изучения географии начальный курс:

Личностными результатами обучения географии является формирование всесторонне образованной, инициативной и успешной личности, обладающей системой современных мировоззренческих взглядов, ценностных ориентаций, идейно-нравственных, культурных, гуманистических, этических принципов и норм.

Формирование ответственного отношения к учению, готовности и способности к саморазвитию и самообразованию на основе мотивации к обучению и познанию. Формирование познавательной и информационной культуры, в том числе развитие навыков самостоятельной работы с учебными пособиями, книгами, доступными инструментами и техническими средствами информационных технологий; толерантности как нормы осознанного и доброжелательного отношения к другому человеку, его мнению, мировоззрению, культуре, языку, вере, гражданской позиции; к истории, культуре, религии, традициям, языкам, ценностям народов России и мира; освоение социальных норм и правил поведения в группах и сообществах, заданных институтами социализации соответственно возрастному статусу обучающихся, формирование коммуникативной компетентности в образовательной, общественно полезной, учебно-исследовательской творческой и других видах деятельности; формирование ценности здорового и безопасного образа жизни, усвоение правил индивидуального и коллективного безопасного поведения в чрезвычайных ситуациях, угрожающих жизни и здоровью людей; формирование основ экологического сознания на основе признания ценности жизни во всех ее проявлениях и необходимости ответственного, бережного отношения к окружающей среде.

Метапредметные результаты изучения географии начальный курс:

- овладение навыками самостоятельного приобретения новых знаний, организации учебной деятельности и поиска средств ее осуществления;

- умение планировать пути достижения целей на основе самостоятельного анализа условий и средств их достижения, выделять альтернативные способы достижения цели и выбирать наиболее эффективный способ, осуществлять познавательную рефлексию в отношении действий по решению учебных и познавательных задач;

- формирование умений ставить вопросы, выдвигать гипотезу и обосновывать ее, давать определения понятиям, классифицировать, структурировать материал, строить логическое рассуждение, устанавливать причинно-следственные связи, аргументировать собственную позицию, формулировать выводы, делать умозаключения, выполнять познавательные и практические задания, в том числе и проектные;

- формирование осознанной адекватной и критической оценки в учебной деятельности, умения самостоятельно оценивать свои действия и действия одноклассников, аргументировано обосновывать правильность и ошибочность результата и способа действия, реально оценивать свои возможности достижения цели определенной сложности;

- умение организовывать и планировать учебное сотрудничество и совместную деятельность с учителем и со сверстниками, определять общие цели, способы взаимодействия, планировать общие способы работы;

- формирование и развитие учебной и общепользовательской компетентности в области использования технических средств ИКТ как инструментальной основы развития коммуникативных и познавательных УУД; формирование умений рационально использовать широко распространенные инструменты и технические средства информационных технологий;

- умение извлекать информацию из различных источников; умение свободно пользоваться справочной литературой, в том числе и на электронных носителях, соблюдать нормы информационной избирательности, этики;

- умение на практике пользоваться основными логическими приемами, методами наблюдения, моделирования, объяснения, решения проблем, прогнозирования;

- умение работать в группе – эффективно сотрудничать и взаимодействовать на основе координации различных позиций при выработке общего решения в совместной деятельности; слушать партнера, формулировать и аргументировать свое мнение, корректно отстаивать свое мнение и координировать ее с позиции партнеров, в том числе в ситуации столкновения интересов и позиций всех их участников, поиска и оценки альтернативных способов разрешения конфликтов;

- умение организовывать свою жизнь в соответствии с представлениями о ЗОЖ, правах и обязанностях гражданина, ценностях бытия, культуры и социального взаимодействия.

Предметные результаты изучения географии начальный курс:

Предметные результаты изучения географии начальный курс:

«**Введение. Географическое познание нашей планеты**». Знать и объяснять существенные признаки понятий: географический объект, компас. Использовать понятия географический объект, компас для решения учебных задач по наблюдению и построению моделей географических объектов, по визированию и определению направлений на стороны горизонта. Приводить примеры географических объектов своей местности, результатов выдающихся географических открытий и путешествий. Отбирать источники географической информации для определения высоты Солнца над горизонтом, для объяснения происхождения географических названий. Оценивать прогноз погоды, составленный по народным приметам. Применять изображения Земли из космоса для определения географических объектов и их состояний.

«**Земля как планета Солнечной системы**». Знать и объяснять существенные признаки понятий: глобус, земная ось, географический полюс, экватор. Использовать понятия глобус, земная ось, географический полюс, экватор для решения учебных задач по изучению географических следствий вращения Земли вокруг своей оси и движения Земли по околосолнечной орбите. Устанавливать взаимосвязи между высотой Солнца, положением Земли на околосолнечной орбите и природными сезонами, временами года. Приводить примеры планет земной группы. Понимать причины фенологических явлений. Использовать приобретенные знания и умения для проведения фенологических наблюдений.

«**Литосфера**» Знать и объяснять существенные признаки понятий: литосфера, земная кора, рельеф, горы, равнины. Использовать понятия литосфера, земная кора, рельеф, горы, равнины для решения учебных задач по созданию модели внутреннего строения Земли, по определению на местности относительных высот точек земной поверхности. Устанавливать взаимосвязи между формами рельефа земной поверхности и внешними, внутренними географическими процессами. Приводить примеры форм рельефа суши и дна Мирового океана, стихийных природных бедствий в литосфере и возможных действий в чрезвычайных ситуациях. Отбирать источники географической информации для составления описаний форм рельефа, для объяснения происхождения географических названий гор и равнин. Выделять, описывать и объяснять существенные признаки вулканов, землетрясений, минералов и горных пород. Составлять описание гор и равнин, их географического положения. Использовать приобретенные знания и умения для чтения физических карт, для оценки интенсивности землетрясений. Проводить самостоятельный поиск географической информации о своей местности из разных источников.

«**Гидросфера**». Знать и объяснять существенные признаки понятий: гидросфера, океан, море, река, озеро. Использовать понятия гидросфера, океан, море, река, озеро для решения учебных задач по созданию модели глобального океанического конвейера, по созданию

модели родника, по определению положения бассейна реки и водораздела между речными бассейнами. Устанавливать взаимосвязи между формами рельефа земной поверхности и характером реки, составом горных пород и скоростью просачивания воды. Приводить примеры равнинных и горных рек, озёр по солёности озёрных вод и по происхождению озёрных котловин, стихийных природных бедствий в гидросфере и возможных действий в чрезвычайных ситуациях. Отбирать источники географической информации для составления описаний океанов и рек, для объяснения происхождения географических названий океанов, морей, рек и озёр. Выделять, описывать и объяснять существенные признаки воды. Составлять описание океанов и рек, их географического положения. Использовать приобретенные знания и умения для чтения физических карт, для выделения частей Мирового океана, источников питания и режима реки. Проводить самостоятельный поиск географической информации о своей местности из разных источников.

«Атмосфера». Знать и объяснять существенные признаки понятий: атмосфера, ветер, атмосферные осадки, погода, климат. Использовать понятия атмосфера, ветер, атмосферные осадки, погода, климат для решения учебных задач по определению атмосферного давления, по созданию самодельных метеорологических измерителей, по определению суточной температуры воздуха, по определению условий образования тумана, по выявлению причин особенностей годового распределения осадков на Земле. Устанавливать взаимосвязи между характером подстилающей поверхности и температурой воздуха, между температурой воздуха и атмосферным давлением, между атмосферным давлением и скоростью ветра. Приводить примеры ветров различного направления, видов облаков, видов атмосферных осадков, редких явлений в атмосфере, стихийных природных бедствий в атмосфере и возможных действий в чрезвычайных ситуациях. Отбирать источники географической информации для составления описаний погоды, для объяснения причин разнообразия климата на Земле. Составлять описание результатов наблюдений фактической погоды и будущего состояния атмосферы. Определять по статистическим данным значения амплитуды температуры воздуха, характер годового хода атмосферных осадков, преобладающие направления ветра. Использовать приобретенные знания и умения для чтения карт погоды, для определения температуры и давления воздуха, направления и скорости ветра, видов облаков и атмосферных осадков, для определения относительной высоты по разности атмосферного давления. Проводить самостоятельный поиск географической информации о своей местности из разных источников.

«Биосфера». Знать и объяснять существенные признаки понятий: биосфера, природный комплекс. Использовать понятия биосфера, природно-территориальный комплекс для решения учебных задач по определению механического состава почвы, по определению правил ухода за комнатными растениями. Устанавливать взаимосвязи между природными условиями и особенностями растительного и животного мира тропического, умеренных, полярных поясов, океана. Приводить примеры почвенных организмов, типичных растений и животных различных районов Земли, стихийных природных бедствий в биосфере и возможных действий в чрезвычайных ситуациях. Отбирать источники географической информации для составления описаний животных и растений разных районов Земли и глубин океанов. Выделять, описывать и объяснять существенные признаки почвы, растений разных районов Земли. Составлять описание коллекции комнатных растений, животных морских глубин, экологической тропы. Использовать приобретенные знания и умения для чтения карт растительного и животного мира, для составления коллекции комнатных растений. Проводить самостоятельный поиск географической информации о своей местности из разных источников.

Содержание учебного предмета:

Раздел I. Как устроен наш мир 9 ч

Тема 1. Земля во Вселенной 5 ч.

Представления об устройстве мира. Земная Галактика и другие миры. Солнечная система. Луна - спутник Земли. Вращение Земли вокруг Солнца и смена времен года. Вращение Земли вокруг своей оси и смена дня и ночи. Одиноки ли мы во Вселенной? Космические исследования и их роль в познании Земли.

Тема 2. Облик Земли 4 ч.

Облик земного шара. "Голубая планета" Земля. Представление о форме и размерах Земли у древних народов. Открытие шарообразной формы Земли. Изображение Земли на глобусе. Градусная сетка, параллели и меридианы. Полярные круги, тропики, экватор, нулевой меридиан. Определение направлений и измерение расстояний на глобусе.

Практикум: 1) Глобус как источник географической информации.

2) Определение элементов градусной сетки на глобусе. Определение азимутов точек

Раздел II. Развитие географических знаний о земной поверхности 9 ч.

Тема 3. Изображение Земли. 2 ч.

Способы изображения земной поверхности - планы местности, географические карты, аэрофотоснимки, космические снимки. История географической карты.

Практикум: составление плана комнаты, чтение плана местности(И)

Тема 4. История открытия и освоения Земли. 7 ч.

Путешествие как способ познания окружающего мира. Искусство путешествия. Путевые впечатления и их отражение: рассказ, рисунок, фото- и киносъемка. Географические открытия древности и средневековья. Финикийцы и их путешествие вокруг Африки. Географы Древней Греции и Древнего Рима: Геродот, Эратосфен, Птолемей. Трансокеанские плавания древних мореходов.

Сухопутные и морские странствия. Арабы. Викинги. Генуэзские и венецианские купцы. Марко Поло. «Хождение за три моря» Афанасия Никитина. Великие географические открытия. Роль технических достижений в далеких морских плаваниях. Васко да Гама. Христофор Колумб и открытие пути в Индию. Фернан Магеллан и его первое кругосветное путешествие.

Географические открытия XVII – XX веков. В поисках Южной Земли. Абель Тасман и Джеймс Кук. Открытие Антарктиды Ф.Ф. Беллинсгаузен и М.П. Лазаревым. Исследования Арктики. Ф. Нансен, И.Д. Папанин, Р. Пири. Исследования Мирового океана и внутренних частей материков.

Российские путешественники и их вклад в изучение Земли. С.И. Дежнев, Е.П. Хабаров и неизвестные первопроходцы Сибири. В. Беринг и Великая Северная экспедиция. Исследования материков в XIX веке: А. Гумбольдт, Д. Ливингстон, Н.М. Пржевальский, П.П. Семенов Тян-Шанский. Достижение Южного полюса: Р. Амундсен и Р. Скотт. Исследования Н.И. Вавилова.

Записки путешественников как источники географической информации.

Практикум: 1) важнейшие открытия древности и Средневековья. Великие географические открытия. Описание и нанесение на карту объектов изученных маршрутов путешественников(И)

2) Работа с текстом учебника. Заполнение таблицы по плану

Раздел III. Как устроена наша планета - 17 ч.

Тема 5. Литосфера. 5 ч.

Внутреннее строение и рельеф Земли. Внутреннее строение Земли. Земная кора, литосфера. Горные породы, слагающие земную кору (магматические, осадочные и метаморфические) и их значение для человека. Рельеф и его значение для человека. Основные формы рельефа суши Земли и дна океана и их изменения под влиянием внутренних и внешних сил Земли.

Практикум: Работа с коллекцией горных пород и минералов.(И)

Тема 6. Гидросфера. 3 ч.

Мировой круговорот воды в природе. Пресная вода на Земле. Мировой океан и его части. Вода – «кровеносная система» Земли. Реки, озёра, подземные воды, болота и ледники. Их значение в жизни человека.

Тема 7. Атмосфера. 3 ч.

Атмосферный воздух и его состав. Вертикальное строение атмосферы. Горизонтальная неоднородность атмосферы. Воздушные массы.

Что такое погода? Как ведутся метеонаблюдения? Как составляются прогнозы погоды? С помощью каких приборов измеряют значения элементов погоды? Синоптические карты.

Практикум: Знакомство с метеорологическими приборами и наблюдение за погодой.

Тема 8. Биосфера. 3 ч

Биосфера - живая оболочка Земли. Как возникла жизнь на планете? Границы биосферы.

Закономерности распространения живых организмов на Земле. Биологический круговорот. Как живые организмы изменяют нашу планету? Экскурсия в природу.

Фенологические наблюдения.

Практикум: Экскурсия в природу.

Тема 9. Природа и человек. 2 ч.

Природа - среда жизни человека, источник средств его существования. Изменения масштабов взаимодействия человека и природы. Охрана природы.

Как должны строиться взаимоотношения человека и природы?

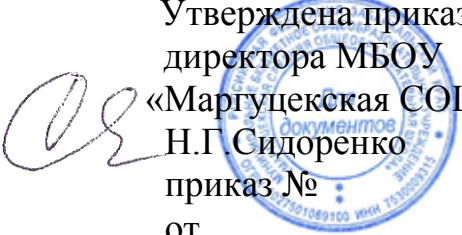
5. Тематическое планирование

№ п\п	Название раздела, темы	Кол-во часов	Практические работы	Контрольные работы
1	Раздел I. Как устроен наш мир	9		
2	Тема 1. Земля во Вселенной	5		
3	Тема 2. Облик Земли	4	1) Практикум 1: Глобус как источник географической информации. 2) Определение элементов градусной сетки на глобусе. Определение азимутов точек.	
4	Раздел II. Развитие географических знаний о земной поверхности.	9		
5	Тема 3. Изображение Земли.	2	Практикум 2 : составление плана комнаты, чтение плана местности	
6	Тема 4. История открытия и освоения Земли.	7	Практикум 3: 1) важнейшие открытия древности и Средневековья. Великие географические открытия. 2) Работа с текстом учебника. Заполнение таблицы по плану. 3) Описание и нанесение на карту объектов изученных маршрутов путешественников.	1
7	Раздел III. Как устроена наша планета	17		
8	Тема 5. Литосфера.	5	Практикум 4: Работа с коллекцией горных пород и минералов.	
9	Тема 6. Гидросфера	3		
10	Тема 7. Атмосфера.	3	Практикум 5: Знакомство с метеорологическими приборами и наблюдение за погодой	
11	Тема 8. Биосфера.	3	Практикум 6. Экскурсия в природу.	1
12	Тема 9. Природа и человек	2		
итого		35	6	2

Муниципальное бюджетное общеобразовательное учреждение
«Маргуцкая СОШ»

Рассмотрена
на заседании экспертного
совета
28.08.2019

Утверждена приказом
директора МБОУ
«Маргуцкая СОШ»
Н.Г. Сидоренко
приказ №
от _____



Рабочая программа по географии для 6 класса

(базовый уровень)

Срок реализации 2019 – 2020 учебный год

Составитель:
Сидоренко Наталья Геннадьевна,
учитель географии

Маргуцек
2019

Рабочая программа по географии разработана на основе:

Федеральный государственный образовательный стандарт основного общего образования, от 17 декабря 2010 г. № 1897 с изменениями и дополнениями.

Приказ Минобрнауки России от 31.03.2014 г. № 253 «Об утверждении федерального перечня учебников, рекомендуемых к использованию при реализации имеющих государственную аккредитацию образовательных программ начального общего, основного общего, среднего общего образования».

Приказы Минобрнауки России «О внесении изменений в федеральный перечень учебников, рекомендованных к использованию при реализации имеющих государственную аккредитацию образовательных программ начального общего, основного общего, среднего общего образования», утверждённые приказами Министерства образования и науки Российской Федерации от 08.06.2015 г. № 576; от 28.12.2015 г. № 1529; от 26.01.2016 г. № 38; от 29.12.2016 г. № 1677; от 08.06.2017 г. № 535; от 20.06.2017 г. № 581; от 13.07.2017 г. № 629.

Приказ Минобрнауки России от 09.06.2016 г. № 699 «Об утверждении перечня организаций, осуществляющих выпуск учебных пособий, которые допускаются к использованию при реализации имеющих государственную аккредитацию образовательных программ начального общего, основного общего, среднего общего образования».

Примерных программ по учебным предметам. География 5-9 классы: издательский центр «Вентана-Граф» 2012 г. Авторы – составители: А.А.Летягин, И.В. Душина, В.Б. Пятунин, Е.А. Таможняя

Рабочая программа ориентирована на использование *учебно-методического комплекса*:
Учебник. Летягин А.А. География. Начальный курс: 6 класс: учебник для учащихся общеобразовательных учреждений / А.А. Летягин; под ред. В.П. Дронова. – М.: Вентана-Граф, 2014. – 160 с.: ил.

Рабочая тетрадь. Летягин А.А. «Дневник географа-следопыта». 6 класс: рабочая тетрадь / А.А. Летягин. - М.: Вентана-Граф. 2013.

Основная **цель** «Начального курса географии» – систематизация знаний о природе и человеке, подготовка учащихся к восприятию страноведческого курса с помощью рассмотрения причинно-следственных связей между географическими объектами и явлениями.

Для успешного достижения основной цели курса необходимо решить следующие учебно-методические **задачи**:

- актуализировать знания и умения школьников, сформированные у них при изучении курса «Окружающий мир»;
- развивать познавательный интерес учащихся к объектам и процессам окружающего мира;
- научить применять знания о своей местности при изучении природы Земли и человека;
- научить устанавливать связи в системе географических знаний (геолого-геоморфологических, гидрологических и др.), а также между системой физико-географических и общественно-географических знаний.

2. РЕЗУЛЬТАТЫ ИЗУЧЕНИЯ ПРЕДМЕТА «ГЕОГРАФИЯ» В ОСНОВНОЙ ШКОЛЕ

Личностные результаты изучения географии начальный курс:

Личностными результатами обучения географии является формирование всестороннее образованной, инициативной и успешной личности, обладающей системой современных мировоззренческих взглядов, ценностных ориентаций, идейно-нравственных, культурных, гуманистических, этических принципов и норм.

Формирование ответственного отношения к учению, готовности и способности к саморазвитию и самообразованию на основе мотивации к обучению и познанию. Формирование познавательной и информационной культуры, в том числе развитие навыков самостоятельной работы с учебными пособиями, книгами, доступными инструментами и техническими средствами информационных технологий; толерантности как нормы осознанного и доброжелательного отношения к другому человеку, его мнению, мировоззрению, культуре, языку, вере, гражданской позиции; к истории, культуре, религии, традициям, языкам, ценностям народов России и мира; освоение социальных норм и правил поведения в группах и сообществах, заданных институтами социализации соответственно возрастному статусу обучающихся, формирование коммуникативной компетентности в образовательной, общественно полезной, учебно-исследовательской творческой и других видах деятельности; формирование ценности здорового и безопасного образа жизни, усвоение правил индивидуального и коллективного безопасного поведения в чрезвычайных ситуациях, угрожающих жизни и здоровью людей; формирование основ экологического сознания на основе признания ценности жизни во всех ее проявлениях и необходимости ответственного, бережного отношения к окружающей среде.

Метапредметные результаты изучения географии начальный курс:

- овладение навыками самостоятельного приобретения новых знаний, организации учебной деятельности и поиска средств ее осуществления;

- умение планировать пути достижения целей на основе самостоятельного анализа условий и средств их достижения, выделять альтернативные способы достижения цели и выбирать наиболее эффективный способ, осуществлять познавательную рефлексию в отношении действий по решению учебных и познавательных задач;

- формирование умений ставить вопросы, выдвигать гипотезу и обосновывать ее, давать определения понятиям, классифицировать, структурировать материал, строить логическое рассуждение, устанавливать причинно-следственные связи, аргументировать собственную позицию, формулировать выводы, делать умозаключения, выполнять познавательные и практические задания, в том числе и проектные;

- формирование осознанной адекватной и критической оценки в учебной деятельности, умения самостоятельно оценивать свои действия и действия одноклассников, аргументировано обосновывать правильность и ошибочность результата и способа действия, реально оценивать свои возможности достижения цели определенной сложности;

- умение организовывать и планировать учебное сотрудничество и совместную деятельность с учителем и со сверстниками, определять общие цели, способы взаимодействия, планировать общие способы работы;

- формирование и развитие учебной и общепользовательской компетентности в области использования технических средств ИКТ как инструментальной основы развития коммуникативных и познавательных УУД; формирование умений рационально

использовать широко распространенные инструменты и технические средства информационных технологий;

- умение извлекать информацию из различных источников; умение свободно пользоваться справочной литературой, в том числе и на электронных носителях, соблюдать нормы информационной избирательности, этики;

- умение на практике пользоваться основными логическими приемами, методами наблюдения, моделирования, объяснения, решения проблем, прогнозирования;

- умение работать в группе – эффективно сотрудничать и взаимодействовать на основе координации различных позиций при выработке общего решения в совместной деятельности; слушать партнера, формулировать и аргументировать свое мнение, корректно отстаивать свое мнение и координировать ее с позиции партнеров, в том числе в ситуации столкновения интересов и позиций всех их участников, поиска и оценки альтернативных способов разрешения конфликтов;

- умение организовывать свою жизнь в соответствии с представлениями о ЗОЖ, правах и обязанностях гражданина, ценностях бытия, культуры и социального взаимодействия.

Предметные результаты изучения географии начальный курс:

«Введение. Географическое познание нашей планеты». Знать и объяснять существенные признаки понятий: географический объект, компас. Использовать понятия географический объект, компас для решения учебных задач по наблюдению и построению моделей географических объектов, по визированию и определению направлений на стороны горизонта. Приводить примеры географических объектов своей местности, результатов выдающихся географических открытий и путешествий. Отбирать источники географической информации для определения высоты Солнца над горизонтом, для объяснения происхождения географических названий. Оценивать прогноз погоды, составленный по народным приметам. Применять изображения Земли из космоса для определения географических объектов и их состояний.

«Изображение земной поверхности». Знать и объяснять существенные признаки понятий: план местности, азимут, масштаб, географическая карта, абсолютная и относительная высота. Использовать понятия план местности, азимут, масштаб, географическая карта, абсолютная и относительная высота для решения учебных задач по ориентированию на местности, по проведению глазомерной съёмки местности, по составлению плана местности (маршрута), по определению относительных высот на местности и абсолютных высот по карте, по чтению плана и карты. Устанавливать взаимосвязи между густотой горизонталей и крутизной скатов холмов. Выделять, описывать и объяснять существенные признаки плана, глобуса географических карт, их различия по содержанию, масштабу и способам картографического изображения. Определять по плану, по карте расстояния, направления, абсолютные и относительные высоты точек, географические координаты и местоположение географических объектов. Использовать приобретенные знания и умения для чтения карт различного содержания, для ориентирования на местности и проведения съёмок её участков. Проводить самостоятельный поиск географической информации о своей местности из разных источников.

«Литосфера». Знать и объяснять существенные признаки понятий: литосфера, земная кора, рельеф, горы, равнины. Использовать понятия литосфера, земная кора, рельеф, горы, равнины для решения учебных задач по созданию модели внутреннего строения Земли, по определению на местности относительных высот точек земной поверхности. Устанавливать взаимосвязи между формами рельефа земной поверхности и внешними, внутренними географическими процессами. Приводить примеры форм рельефа суши и дна Мирового океана, стихийных природных бедствий в литосфере и возможных действий в чрезвычайных ситуациях. Отбирать источники географической информации

для составления описаний форм рельефа, для объяснения происхождения географических названий гор и равнин. Выделять, описывать и объяснять существенные признаки вулканов, землетрясений, минералов и горных пород. Составлять описание гор и равнин, их географического положения. Использовать приобретенные знания и умения для чтения физических карт, для оценки интенсивности землетрясений. Проводить самостоятельный поиск географической информации о своей местности из разных источников

«Атмосфера». Знать и объяснять существенные признаки понятий: атмосфера, ветер, атмосферные осадки, погода, климат. Использовать понятия атмосфера, ветер, атмосферные осадки, погода, климат для решения учебных задач по определению атмосферного давления, по созданию самодельных метеорологических измерителей, по определению суточной температуры воздуха, по определению условий образования тумана, по выявлению причин особенностей годового распределения осадков на Земле. Устанавливать взаимосвязи между характером подстилающей поверхности и температурой воздуха, между температурой воздуха и атмосферным давлением, между атмосферным давлением и скоростью ветра. Приводить примеры ветров различного направления, видов облаков, видов атмосферных осадков, редких явлений в атмосфере, стихийных природных бедствий в атмосфере и возможных действий в чрезвычайных ситуациях. Отбирать источники географической информации для составления описаний погоды, для объяснения причин разнообразия климата на Земле. Составлять описание результатов наблюдений фактической погоды и будущего состояния атмосферы. Определять по статистическим данным значения амплитуды температуры воздуха, характер годового хода атмосферных осадков, преобладающие направления ветра. Использовать приобретенные знания и умения для чтения карт погоды, для определения температуры и давления воздуха, направления и скорости ветра, видов облаков и атмосферных осадков, для определения относительной высоты по разности атмосферного давления. Проводить самостоятельный поиск географической информации о своей местности из разных источников.

«Гидросфера». Знать и объяснять существенные признаки понятий: гидросфера, океан, море, река, озеро. Использовать понятия гидросфера, океан, море, река, озеро для решения учебных задач по созданию модели глобального океанического конвейера, по созданию модели родника, по определению положения бассейна реки и водораздела между речными бассейнами. Устанавливать взаимосвязи между формами рельефа земной поверхности и характером реки, составом горных пород и скоростью просачивания воды. Приводить примеры равнинных и горных рек, озёр по солёности озёрных вод и по происхождению озёрных котловин, стихийных природных бедствий в гидросфере и возможных действий в чрезвычайных ситуациях. Отбирать источники географической информации для составления описаний океанов и рек, для объяснения происхождения географических названий океанов, морей, рек и озёр. Выделять, описывать и объяснять существенные признаки воды. Составлять описание океанов и рек, их географического положения. Использовать приобретенные знания и умения для чтения физических карт, для выделения частей Мирового океана, источников питания и режима реки. Проводить самостоятельный поиск географической информации о своей местности из разных источников.

«Почвенный покров» и «Биосфера». Знать и объяснять существенные признаки понятий: биосфера, природный комплекс. Использовать понятия биосфера, природно-территориальный комплекс для решения учебных задач по определению механического состава почвы, по определению правил ухода за комнатными растениями. Устанавливать взаимосвязи между природными условиями и особенностями растительного и животного мира тропического, умеренных, полярных поясов, океана. Приводить примеры почвенных организмов, типичных растений и животных различных районов Земли, стихийных природных бедствий в биосфере и возможных действий в чрезвычайных

ситуациях. Отбирать источники географической информации для составления описаний животных и растений разных районов Земли и глубин океанов. Выделять, описывать и объяснять существенные признаки почвы, растений разных районов Земли. Составлять описание коллекции комнатных растений, животных морских глубин, экологической тропы. Использовать приобретенные знания и умения для чтения карт растительного и животного мира, для составления коллекции комнатных растений. Проводить самостоятельный поиск географической информации о своей местности из разных источников.

«Географическая оболочка Земли». Знать и объяснять существенные признаки понятий: географическая оболочка, природно-территориальный комплекс, раса. Использовать понятия географическая оболочка, литосфера, атмосфера, гидросфера, биосфера, природно-хозяйственный комплекс, раса для решения учебных задач по выявлению характера взаимодействия геосфер, по определению представителей различных рас. Устанавливать взаимосвязи между оболочками Земли. Приводить примеры представителей различных рас. Отбирать источники географической информации для составления описаний состава и строения географической оболочки. Выделять, описывать и объяснять существенные признаки круговорота вещества в природе. Составлять описание представителей различных рас.

Содержание учебного курса

Введение. Географическое познание нашей планеты. (6 часов) Что изучает география? Методы географии и значение науки в жизни людей. Основные этапы познания поверхности планеты. Выдающиеся географические путешествия и открытия.

Практическая работа №1 «Составление картосхемы маршрутов путешественников»

Раздел «Изображение земной поверхности» (13 часов) План местности. Изображение местности первыми людьми. Ориентирование на местности; определение направлений. Азимут. Способы определения расстояний на местности, их изображение на плане. Масштаб. Способы построения планов местности, маршрутная и полярная съёмки. Условные знаки. Абсолютная и относительная высота. Изображение на плане местности неровностей земной поверхности: горизонтали, отметки высот. Значение планов местности в практической деятельности человека.

Практическая работа № 2 «Ориентирование на местности»

Практическая работа № 3 «Составление плана местности»(И)

Глобус и географическая карта — модели земной поверхности. Глобус — модель Земли. Изображение поверхности Земли на глобусе. Географическая карта. Градусная сетка на глобусе и карте (географические полюсы, меридианы и параллели, тропики и полярные круги). Географические координаты. Изображение на географических картах неровностей земной поверхности. Шкала высот и глубин. Географические карты как источник информации. Сходства и различия плана местности и географической карты. Значение карт в деятельности человека. Географические атласы. Аэрофотоснимки, снимки Земли из космоса.

Практическая работа № 4 «Определение расстояний и направлений по глобусу и карте»

Практическая работа № 5 «Определение координат географических объектов по карте»(И)

Контрольная работа № 1. Повторение раздела «Изображение земной поверхности»

Раздел «Геосферы Земли» (15 часов) Литосфера. Внутреннее строение Земли: ядро, мантия, земная кора. Литосфера — твердая оболочка Земли. Способы изучения земных

глубин. Минералы и горные породы, слагающие земную кору, их использование человеком. Внутренние процессы, изменяющие земную поверхность. Землетрясения и извержения вулканов. Виды движения земной коры. Выветривание, результаты действия текущих вод, подземных вод, ветра, льда и антропогенной деятельности. Грозные природные явления в литосфере, правила поведения во время их активизации. Основные формы рельефа суши: равнины и горы, различия гор и равнин по высоте. Рельеф дна Мирового океана. Формы рельефа своей местности. Природные памятники литосферы. Особенности жизни, быта, занятий населения в горах и на равнинах. Отражение особенностей окружающего человека рельефа в произведениях искусства. Атмосфера. Атмосфера, её состав, строение, значение. Нагревание земной поверхности и воздуха. Температура воздуха. Особенности суточного хода температуры воздуха в зависимости от высоты солнца над горизонтом. Атмосферное давление. Ветер и причины его образования. Бризы, муссоны. Влажность воздуха. Туман. Облака. Атмосферные осадки. Погода, причины её изменений. Предсказание погоды, народные приметы. Климат. Распределение солнечного тепла и света по поверхности Земли в зависимости от географической широты. Зависимость климата от близости океана, высоты места, океанских течений, расположения горных хребтов. Человек и атмосфера. Охрана атмосферного воздуха. Погода и сезонные явления своей местности. Отражение особенностей атмосферных явлений в народном творчестве и фольклоре.

Пр. работа № 6 «Работа с картографическими источниками: нанесение элементов рельефа»(И)

Гидросфера. Гидросфера, её состав. Мировой круговорот воды. Мировой океан и его части. Моря, заливы, проливы. Суша в океане: острова и полуострова. Температура и солёность вод Мирового океана. Динамика вод: ветровые волны, цунами, течения (теплые и холодные). Хозяйственное значение Мирового океана. Воды суши. Реки. Речная система, бассейн, водораздел. Речная долина и её части. Влияние рельефа на направление и характер течения рек. Пороги и водопады. Питание и режим рек. Озёра, происхождение озёрных котловин. Хозяйственное значение рек и озёр. Болота. Ледники, снеговая линия. Оледенение горное и покровное, многолетняя мерзлота. Ледники — источник пресной воды. Подземные воды, их происхождение, условия залегания и использование. Человек и гидросфера. Охрана вод от загрязнения. Природные памятники гидросферы. Виды водных транспортных средств. Отражение особенностей водных объектов в произведениях искусства.

Практическая работа № 7 «Работа с картографическими источниками: нанесение объектов гидрографии»

Почвенный покров. Почва и её образование. Плодородие почвы. Биосфера. Географическая оболочка Земли. (1 час)

Биосфера, её границы. Гипотезы возникновения жизни на Земле. Разнообразие животных и растений, неравномерность их распространения на суше. Жизнь в океане. Приспособленность организмов к условиям существования. Взаимное влияние животных и растительных организмов. Охрана органического мира. Красная книга. Взаимосвязь и взаимовлияние земных оболочек: литосферы, гидросферы, атмосферы, биосферы и почвенного покрова. Природные компоненты. Природно-территориальные комплексы. Географическая оболочка — самый большой природный комплекс. Состав и строение географической оболочки. Человек как часть географической оболочки. Происхождение и расселение человека на Земле. Расовый состав населения Земли.



Тематическое планирование

№ п/п	Класс	Разделы, темы	Количество часов	
			Рабочая программа	Проверочные работы
1	6 класс	Введение. Географическое познание нашей планеты	6	1
2		Раздел 1. «Изображение земной поверхности» Тема: План местности Тема : Глобус и географическая карта-модели земной поверхности	13 6 7	2 2
3		Раздел 2. «Геосферы Земли» Тема: Литосфера Тема: Атмосфера Тема: Гидросфера Тема: Биосфера и почвенный покров Тема: Географическая оболочка Земли	15 5 6 2 1 1	2 2 1
4		Урок обобщающего повторения	1	
5		Резерв	-	
	Итого:		34	
6		Практические работы	7	

Муниципальное бюджетное общеобразовательное учреждение
«Маргуцекская СОШ»

Рассмотрена
на заседании экспертного
совета
28.08.2019

Утверждена приказом
директора МБОУ
«Маргуцекская СОШ»
Н.Г.Сидоренко
приказ №
от _____



Рабочая программа по географии для 7 класса

(базовый уровень)

Срок реализации 2019 – 2020 учебный год

Составитель:
Сидоренко Наталья Геннадьевна,
учитель географии

Маргуцек
2019

Рабочая программа по географии разработана на основе:

Федеральный государственный образовательный стандарт основного общего образования, от 17 декабря 2010 г. № 1897 с изменениями и дополнениями.

Приказ Минобрнауки России от 31.03.2014 г. № 253 «Об утверждении федерального перечня учебников, рекомендуемых к использованию при реализации имеющих государственную аккредитацию образовательных программ начального общего, основного общего, среднего общего образования».

Приказы Минобрнауки России «О внесении изменений в федеральный перечень учебников, рекомендованных к использованию при реализации имеющих государственную аккредитацию образовательных программ начального общего, основного общего, среднего общего образования», утверждённые приказами Министерства образования и науки Российской Федерации от 08.06.2015 г. № 576; от 28.12.2015 г. № 1529; от 26.01.2016 г. № 38; от 29.12.2016 г. № 1677; от 08.06.2017 г. № 535; от 20.06.2017 г. № 581; от 13.07.2017 г. № 629.

Приказ Минобрнауки России от 09.06.2016 г. № 699 «Об утверждении перечня организаций, осуществляющих выпуск учебных пособий, которые допускаются к использованию при реализации имеющих государственную аккредитацию образовательных программ начального общего, основного общего, среднего общего образования».

Примерных программ по учебным предметам. География 5-9 классы: издательский центр «Вентана-Граф» 2012 г. Авторы – составители: А.А.Летягин, И.В. Душина, В.Б. Пятунин, Е.А. Таможня

Основная цель курса в 7 классе— продолжить формирование системы географических знаний и умений как компонента научной картины мира. Развивать у школьников целостное представление о Земле как планете людей, а так же региональные знания о целостности и дифференциации природы материков, их крупных регионов и отдельных стран, о людях, их населяющих, особенностях жизни и хозяйственной деятельности в различных природных условиях, т. е. формировать минимум базовых географических знаний, образующих географическую картину мира. Эти знания необходимы каждому человеку нашей эпохи. При изучении курса формируются умения и навыки использования географических знаний в практической деятельности и повседневной жизни.

Основные задачи курса:

- расширить и конкретизировать представления о пространственной неоднородности поверхности Земли на разных уровнях её дифференциации (от локального до глобального);
- создать образные представления о крупных регионах материков и странах с выделением особенностей их природы, природных богатств, их использовании населением в хозяйственной деятельности;
- раскрыть характер, сущность и динамику основных природных, экологических, социально-экономических, геополитических и иных процессов, происходящих в географическом пространстве мира;

- продолжить развитие картографической грамотности школьников посредством работы с картами разнообразного содержания и ма штаба (картами материков, океанов, отдельных стран, планов городов); изучения способов изображения географических объектов и явлений, применяемых на этих картах;
- развивать практические географические умения извлекать информацию из различных источников знаний, составлять понимать комплексные страноведческие описания и характеристики территории;
- формировать знания о главных особенностях взаимодействия природы и общества на современном этапе его развития, о значении окружающей среды и рационального природопользования, реализации стратегии устойчивого развития;
- раскрыть закономерности размещения населения и его хозяйственной деятельности в соответствии с природными, социально-экономическими и экологическими факторами, зависимость проблем адаптации и здоровья человека от географических условий проживания;
- усилить гуманизацию и культурологическую направленность содержания курса посредством знакомства с историко-культурными регионами мира;
- обучать составлением комплексных характеристик регионов и стран, в центре которых — человек, люди, народы материков и стран, их образ жизни, материальная и духовная культура, хозяйственная деятельность в конкретных природных условиях, как на суше, так и в прилегающих акваториях океанов;
- способствовать воспитанию учащихся в духе уважения к другим народам, что бы «научиться жить вместе, развивая знания о других, их истории, традициях и образе мышления» (Ж. Делор), понимать людей другой культуры;
- на основе историко-географического подхода раскрыть изменения политической карты, практики природопользования, процесса нарастания экологических проблем в пределах материков, океанов и отдельных стран; формировать у школьников эмоционально-ценностное отношение к географической среде.

«Материки, океаны, народы и страны (7 класс)». Комплексный подход курса объединяет изучение природы, населения и его хозяйственной деятельности, что позволит школьникам научиться понимать причины разнообразия природы материков и океанов, крупных регионов и отдельных стран, понимать людей другой культуры, осознавать свое место в жизни родной страны и планеты в целом. Интегрированные знания будут служить школьникам способом рассмотрения мира, позволяет видеть, понимать и оценивать сложную систему взаимодействия между людьми, территорией и природной средой.

2. РЕЗУЛЬТАТЫ ИЗУЧЕНИЯ ПРЕДМЕТА «ГЕОГРАФИЯ» В ОСНОВНОЙ ШКОЛЕ

Личностные результаты изучения географии:

Личностными результатами обучения географии является формирование всесторонне образованной, инициативной и успешной личности, обладающей системой современных мировоззренческих взглядов, ценностных ориентаций, идейно-нравственных, культурных, гуманистических, этических принципов и норм.

Формирование ответственного отношения к учению, готовности и способности к саморазвитию и самообразованию на основе мотивации к обучению и познанию. Формирование познавательной и информационной культуры, в том числе развитие навыков самостоятельной работы с учебными пособиями, книгами, доступными инструментами и техническими средствами информационных технологий; толерантности как нормы осознанного и доброжелательного отношения к другому человеку, его мнению, мировоззрению, культуре, языку, вере, гражданской позиции; к истории, культуре, религии, традициям, языкам, ценностям народов России и мира; освоение социальных норм и правил поведения в группах и сообществах, заданных институтами социализации соответственно возрастному статусу обучающихся, формирование коммуникативной компетентности в образовательной, общественно полезной, учебно-исследовательской творческой и других видах деятельности; формирование ценности здорового и безопасного образа жизни, усвоение правил индивидуального и коллективного безопасного поведения в чрезвычайных ситуациях, угрожающих жизни и здоровью людей; формирование основ экологического сознания на основе признания ценности жизни во всех ее проявлениях и необходимости ответственного, бережного отношения к окружающей среде.

Метапредметные результаты изучения географии:

- овладение навыками самостоятельного приобретения новых знаний, организации учебной деятельности и поиска средств ее осуществления;

- умение планировать пути достижения целей на основе самостоятельного анализа условий и средств их достижения, выделять альтернативные способы достижения цели и выбирать наиболее эффективный способ, осуществлять познавательную рефлексию в отношении действий по решению учебных и познавательных задач;

- формирование умений ставить вопросы, выдвигать гипотезу и обосновывать ее, давать определения понятиям, классифицировать, структурировать материал, строить логическое рассуждение, устанавливать причинно-следственные связи, аргументировать собственную позицию, формулировать выводы, делать умозаключения, выполнять познавательные и практические задания, в том числе и проектные;

- формирование осознанной адекватной и критической оценки в учебной деятельности, умения самостоятельно оценивать свои действия и действия одноклассников, аргументировано обосновывать правильность и ошибочность результата и способа действия, реально оценивать свои возможности достижения цели определенной сложности;

- умение организовывать и планировать учебное сотрудничество и совместную деятельность с учителем и со сверстниками, определять общие цели, способы взаимодействия, планировать общие способы работы;

- формирование и развитие учебной и общепользовательской компетентности в области использования технических средств ИКТ как инструментальной основы развития коммуникативных и познавательных УУД; формирование умений рационально использовать широко распространенные инструменты и технические средства информационных технологий;

- умение извлекать информацию из различных источников; умение свободно пользоваться справочной литературой, в том числе и на электронных носителях, соблюдать нормы информационной избирательности, этики;

- умение на практике пользоваться основными логическими приемами, методами наблюдения, моделирования, объяснения, решения проблем, прогнозирования;

- умение работать в группе – эффективно сотрудничать и взаимодействовать на основе координации различных позиций при выработки общего решения в совместной деятельности; слушать партнера, формулировать и аргументировать свое мнение, корректно отстаивать свое мнение и координировать ее с позиции партнеров, в том числе в ситуации столкновения интересов и позиций всех их участников, поиска и оценки альтернативных способов разрешения конфликтов;

- умение организовывать свою жизнь в соответствии с представлениями о ЗОЖ, правах и обязанностях гражданина, ценностях бытия, культуры и социального взаимодействия.

Предметные результаты изучения географии 7 класс:

Введение. «Современный облик планеты Земля». Знать и объяснять существенные признаки понятий: «природный комплекс», «географическая оболочка», «географическое положение», «географическая среда», «природная зона», «широтная зональность» и «вертикальная поясность». Использовать эти понятия для решения учебных задач; различать карты по масштабу, охвату территории и содержанию. Устанавливать взаимосвязи между компонентами природы, их изменения в результате деятельности человека; примеры проявления географической зональности и поясности. Понимать причины разнообразия природы Земли

Население Земли. Знать и объяснять существенные признаки понятий: «этнос», «плотность населения», «миграции», «хозяйство». Использовать эти понятия для решения учебных задач. Устанавливать взаимосвязи между рождаемостью, смертностью и естественным приростом населения. Объяснять изменения численности населения Земли; приводить примеры размещения людей на Земле; видов хозяйственной деятельности людей. Понимать причины неравномерного размещения людей на Земле. Приводить примеры разнообразия народов и стран; выделять основные религии мира и историко-культурные регионы. Отбирать источники географической информации с целью расширения знаний о населении Земли.

Главные особенности природы Земли. Знать и объяснять существенные признаки понятий: «литосферная плита», «платформа», «складчатая область», «климатообразующие факторы», «воздушная масса», «пассаты», «климатический пояс», «режим реки», «природная зона». Использовать эти понятия для решения учебных задач. Устанавливать взаимосвязи между рельефом, климатом, водами суши, почвами, растительным и животным миром. Приводить примеры компонентов природы, показывать их объекты на карте. Понимать причины размещения крупных форм рельефа, климатических поясов, причины зависимости внутренних вод от рельефа и климата, природных зон — от климата. Сравнить компоненты природы материков и океанов, объяснять причины сходства и различий. Объяснять закономерности размещения крупных форм рельефа, месторождений полезных ископаемых, закономерности распределения температуры воздуха, атмосферного давления и осадков, закономерности питания и режима вод суши. Составлять по картам и другим источникам информации описание компонентов природы материков, их изменений под влиянием деятельности людей.

Материки и страны. Знать и объяснять существенные признаки понятий: географическое положение материка, природный регион, историко-культурный регион, антропогенный ландшафт. Использовать эти понятия для решения учебных задач. Устанавливать взаимосвязи между географическим положением материка, (другими территориями) для предварительных выводов об их природе. Приводит примеры

географических объектов, показывать их на карте. Понимать причины особенностей природы, населения материков, особенностей хозяйственной деятельности в разных странах. Объяснять географические особенности природы материков, закономерности размещения и развития компонентов их природы. Составлять по картам и другим источникам информации географические характеристики компонентов природы материков, регионов и стран. Оценивать степень изменения природы материков и отдельных стран под влиянием деятельности людей. Предлагать меры по сохранению природы и защите людей от стихийных природных и техногенных явлений.

Природа Земли и человек. Знать и объяснять существенные признаки понятий: «природные условия», «природные ресурсы», «рациональное и не рациональное природопользование», «геоэкологическая проблема», «методы географической науки». Использовать эти понятия для решения учебных задач. Устанавливать связи между природными ресурсами территории и хозяйственной деятельностью людей. Приводить примеры различных видов природных ресурсов, рационального и нерационального природопользования. Владеть основами картографической грамотности и использовать географические карты как одно из «языков» международного общения. Отбирать источники географической информации для подготовки сообщений на уроке. Понимать причины изменений природы в планетарном, региональном и локальном масштабах, необходимость международного сотрудничества в использовании и охране природы Земли. Объяснять происхождение источников загрязнения окружающей среды. Оценивать роль географической науки в освоении планеты человеком, в решении современных практических задач, в рациональном использовании природы

3. Содержание курса.

Материки, океаны, народы и страны (7 класс)

Введение (2 часа)

Какую географию изучают в 7 классе. Источники географической информации, их разнообразие. Географическая карта — особый источник географических знаний. Многообразие географических карт. Способы картографического изображения. Составление перечня источников географической информации. Группировка карт учебника и атласа по разным признакам. Географические описания, комплексные характеристики.

Раздел I «Современный облик планеты Земля» (4 часа)

Тема «Геологическая история Земли»

Происхождение материков и впадин океанов. Соотношение суши и океана на Земле. Материки и части света. Материки Старого и Нового света. Понятие «географическое положение», его влияние на формирование природы территории. Особенности географического положения каждого материка и океана. Определение географического положения материка, моря, своей местности.

Тема «Географическая среда и человек»

Понятия «географическая оболочка» и «географическая среда». Основные свойства географической оболочки и её закономерности. Пространственная неоднородность и её причины. Разнообразие природы Земли.

Территориальные комплексы: природные, природно-антропогенные и антропогенные. Составление списка примеров различных территориальных комплексов. Пограничные области суши и океана — особые природные комплексы. Зональные и азональные природные комплексы суши и океана. Понятие «природная зона».

Смена природных комплексов на равнинах суши, в горах и в океане. Выявление по картам географической зональности природы на Земле. Составление характеристики природной зоны своей местности и её изменений под влиянием деятельности людей. Понятия «широтная зональность» и «вертикальная поясность» на суше и в океане.

Человечество — часть географической оболочки. Изменения географической оболочки под воздействием деятельности человека.

Раздел II «Население Земли» (5 часов)

Тема «Освоение Земли человеком»

Территории наиболее древнего освоения. Численность населения Земли. Изменение численности населения **во** времени. Методы определения численности населения, переписи населения. Прогнозы изменения численности населения Земли. Анализ графика изменения численности населения во времени, определение изменений в темпах роста населения мира.

Тема «Рост численности населения Земли»

Факторы, влияющие на рост численности населения. Рождаемость, смертность, естественный прирост населения, их качественные различия и географические особенности. Влияние величины естественного прироста на средний возраст населения стран и продолжительность жизни. Решение задач на вычисление рождаемости, смертности, естественного прироста населения. Миграции.

Тема «Размещение людей на Земле»

Показатель плотности населения. Среднемировая плотность населения. Карта плотности населения Земли. Неравномерность размещения населения мира; главные области расселения. Определение по карте плотности населения наиболее и наименее заселённые территории суши.

Факторы, влияющие на размещение населения по материкам, климатическим областям, природным зонам, по удалённости от океанов. Объяснение причин, влияющих на плотность населения.

Тема «Народы и религии мира»

Понятие «этнос». Языковые семьи. География народов и языков. Крупнейшие этносы. Малые народы. Карта народов мира. Миграции этносов. Моделирование на контурной карте размещения крупнейших этносов и малых народов, а также путей исторических и современных миграций. Мировые и национальные религии, их география. Материальная и духовная культура как результат жизнедеятельности человека, его взаимодействия с окружающей средой.

Культурно-исторические регионы мира. Памятники всемирного культурного наследия.

Многообразие стран, их основные типы. Хозяйственная деятельность людей. Понятие о современном хозяйстве, его составе. Основные виды хозяйственной деятельности людей, их география. Показ на карте крупнейших стран мира и определение по карте основных видов хозяйственной деятельности.

Тема «Городское и сельское население»

Города и сельские поселения. Соотношение городского и сельского населения мира. Многообразие сельских поселений. Ведущая роль городов в хозяйственной, культурной и политической жизни людей. Функции городов. Крупные города. Городские агломерации. Определение и показ на карте самых больших городов мира, деятельности людей в этих странах.

Раздел III «Главные особенности природы Земли» (17 часов)

Тема «Литосфера и рельеф»

Типы земной коры. Литосфера, её соотношение с земной корой. Планетарные формы рельефа. Плиты литосферы, их движение и взаимодействие. Срединно-океанические хребты: местоположение, размеры, происхождение.

Ложе океанов. Переходные зоны между материками и океанами: континентальный шельф, склон. Сложные переходные зоны окраин Тихого океана. Глубоководные желоба, причины их формирования.

Платформы и складчатые пояса. Карта строения земной коры. Чтение карты строения земной коры, космических и аэрофотоснимков с целью установления связи между строением земной коры и размещением крупнейших и крупных форм рельефа. Сейсмические пояса Земли. Практическое значение знаний о строении и развитии литосферы. Выявление закономерностей распространения землетрясений и вулканизма на Земле.

Равнины и горы материков, закономерности их размещения в зависимости от строения литосферы. Общие черты в строении рельефа «южных» и «северных» материков. Сравнение рельефа двух материков с выявлением причин сходства и различий. Изменения рельефа под влиянием внутренних и внешних процессов. Преобразование рельефа в результате хозяйственной деятельности, антропогенные формы рельефа.

Закономерности размещения на материках месторождений полезных ископаемых. Минеральные ресурсы Земли, их виды и оценка. Различия в рельефе и минеральных ресурсах отдельных материков. Природные памятники литосферы материков.

Тема «Климат и воды»

Закономерности распределения температуры воздуха, атмосферного давления и осадков на материках. Неравномерность их распределения на земной поверхности, влияние на жизнь и деятельность человека.

Климатообразующие факторы. Объяснение роли каждой группы климатообразующих факторов в формировании климатов Земли. Типы воздушных масс; условия их формирования и свойства. Зависимость свойств от особенностей земной поверхности районов формирования. Составление характеристики основных типов воздушных масс. Причины перемещения воздушных масс. Крупные постоянные ветры тропосферы. Климат, его основные показатели. Климатические карты. Изотермы. Чтение климатических карт для характеристики климата территории и оценивание климатических условий для жизни человека. Анализ климатических диаграмм. Климатические пояса и области; закономерности их размещения. Особенности климатов «южных» и «северных» материков. Влияние климатических условий на размещение населения.

Адаптация человека к климатическим особенностям территории, средства защиты от неблагоприятных воздействий. Особенности жизни в экстремальных климатических условиях. Оценивание климата какого-либо материка для жизни населения.

Мировой океан — главная часть гидросферы. Особенности природы. Причины поверхностных течений, их значение для природы Земли. Роль Океана в формировании климатов Земли, в хозяйственной деятельности людей. Выявление зональности в распределении водных масс, температуры и солёности вод Мирового океана.

Воды суши. Общая характеристика внутренних вод континентов, зависимость их от рельефа и климата. Закономерности питания и режима вод суши. Черты сходства и различия вод материков. Описание по карте территорий с густой речной сетью, районов распространения ледников, озёр, болот. География «речных цивилизаций». Водные

ресурсы материков, их размещение и качество. Сравнение и оценивание обеспеченности материков внутренними водами.

Изменения вод под влиянием хозяйственной деятельности, рациональное использование вод. Природные памятники гидросферы. Обсуждение проблемы рационального использования водных ресурсов.

Тема «Растительный и животный мир материков»

Проявление закона географической зональности в размещении живых организмов на Земле. Зональные типы почв материков. Понятие «природная зона». Особенности растительности, почв и животного мира основных природных зон материков. Составление характеристики одной из природных зон с установлением связей между компонентами зоны. Сравнение лесных зон в пределах северных материков.

Своеобразие органического мира каждого материка. Культурные растения и домашние животные. Сохранение человеком растительного и животного мира Земли. Выявление по картам антропогенных изменений природы зон. Наиболее благоприятные для жизни человека природные зоны.

Тема «Самые крупные природные комплексы Земли — материки и океаны»

Особенности природы и населения «южных» материков. Особенности природы и населения «северных» материков. Определение сходства и различий в географическом положении групп материков, а также в рельефе, климате и других компонентах природы. Установление природных богатств материков и составление их оценки.

Океаны. Число океанов на Земле. Географическое положение каждого из океанов. Особенности природы океанов. Проявление зональности, природные пояса. Минеральные и органические ресурсы океанов, их значение и хозяйственное использование.

Морской транспорт, порты и каналы. Источники загрязнения вод океанов. Экологические проблемы и пути их решения. Моделирование на контурной карте транспортной, промысловой, сырьевой, рекреационной и других функций океана.

Раздел IV «Материки и страны» (34 часа)

Тема «Африка»

Определение географического положения материка и его влияния на природу. Особенности природы материка. Составление характеристики компонентов природы Африки. Составление характеристики населения материка (численность, плотность, этнический состав).

Политическая карта материка и её изменения во времени. Группировка стран Африки по различным признакам. Деление континента на крупные природно-хозяйственные комплексные и историко-культурные регионы. Страны Северной Африки. Египет и Алжир. Страны Западной и Центральной Африки. Нигерия и Конго (Киншаса). Составление образного описания и характеристики одной из стран материка. Страны Восточной Африки. Эфиопия и Замбия.

Установление отличий природы стран Восточной Африки от природы стран других регионов материка. Страны Южной Африки. ЮАР и Мадагаскар. Определение по картам основных видов хозяйственной деятельности населения стран одного из регионов.

Тема «Австралия и Океания»

Особенности природы материка. Причины особенностей компонентов природы материка. Оценивание природных богатств Австралии. Население. Сравнение природы и населения Австралии и Африки. Выявление причин изменений природы Австралии.

Составление сравнительной характеристики природы, населения и его хозяйственной деятельности; двух регионов Австралии.

Австралия — страна-материк. Океания. Состав региона. Природа и люди.

Тема «Южная Америка»

Особенности природы материка. Объяснение причин особенностей природных компонентов материка. Сравнение природы Южной Америки с природой Африки и Австралии. Оценивание природных богатств материка. Население континента. Составление характеристики населения, особенностей его материальной и духовной культуры.

Историко-культурный регион Латинская Америка. Политическая карта Южной Америки. Группировка стран по различным признакам. Страны Востока материка. Бразилия. Аргентина. Страны Анд. Венесуэла. Перу. Чили. Составление комплексной характеристики одной из стран континента.

Тема «Антарктида»

Особенности природы Антарктиды. Объяснение причин особенностей природы материка. Освоение Антарктики человеком. Международный статус материка. Влияние Антарктики на природу Земли.

Особенности освоения человеком «Южного» океана. Достижения географической науки в изучении южной полярной области планеты. Определение целей изучения южной полярной области Земли и составление проекта использования природных богатств материка в будущем.

Тема «Северная Америка»

Влияние географического положения на природу материка. Особенности природы материка. Определение закономерностей размещения на материке основных природных богатств.

Население. Выявление и объяснение специфики этнического состава населения Канады, США и Мексики. Историко-культурная область Северной (Англосаксонской) Америки. Канада. Соединённые Штаты Америки. Страны Средней Америки. Мексика. Куба.

Составление характеристики хозяйственной деятельности одной из стран. Показ на карте больших городов стран континента, различение их по географическому положению и функциям.

Тема «Евразия»

Оценивание влияния географического положения на природу материка. Особенности природы Евразии. Население материка. Составление «каталога» народов Евразии по языковым группам. Историко-культурные регионы материка: Европейская культурная область, Индийская, Китайская, или Восточно-Азиатская, Индокитайская, Российско-евроазиатский регион.

Страны Северной Европы: Исландия, Норвегия, Швеция, Финляндия, Дания. Описание видов хозяйственной деятельности народов стран Северной Европы, связанных с работой в океане.

Страны Западной Европы: Великобритания, Германия, Франция. Сравнение природы, природных богатств стран Западной Европы; установление по карте размещения отраслей хозяйства по территории стран.

Страны Восточной Европы: Польша, Белоруссия, Украина, Молдавия, дунайские страны. Сравнение и оценивание географического положения стран Восточной Европы.

Страны Южной Европы: Италия. Объяснение по картам особенностей природы стран Южной Европы. Показ на карте больших городов стран Европы, определение их функций. Страны Юго-Западной Азии. Турция, Грузия, Азербайджан, Армения. Группировка стран Юго-Западной Азии по различным признакам.

Страны Южной Азии: Индия. Составление по картам и тексту учебника комплексной характеристики Индии. Страны Центральной и Восточной Азии. Казахстан и страны Средней Азии. Монголия. Китай. Моделирование на контурной карте основных видов хозяйственной деятельности населения и крупных городов Китая. Япония.

Страны Юго-Восточной Азии. Индонезия. Составление комплексной характеристики одной из стран Юго-Восточной Азии.

Раздел V «Природа Земли и человек» (3 часа)

Географическая оболочка как среда жизни человека. Природа — основа жизни людей. Объяснение причин изменений характера взаимодействия человека и природы во времени. Природные условия и ресурсы.

Виды природных ресурсов. Описание видов природных ресурсов по происхождению и принадлежности к какому-либо компоненту природы. Моделирование на контурной карте основных видов природных богатств материков и океанов. Взаимодействие природы и человека в прошлом и настоящем на континентах, в океанах, отдельных странах. Рациональное и нерациональное природопользование. Составление таблицы с примерами рационального и нерационального природопользования на материках и в странах мира. Изменение природы в планетарном, региональном и локальном масштабах. Источники загрязнения окружающей среды. Составление описания местности, в которой школьник провёл летние каникулы, выявление её геоэкологических проблем и путей сохранения и улучшения качества окружающей среды, а также памятников природы и культуры.

Сохранение качества окружающей среды. Проблема устойчивого развития природной среды. Необходимость международного сотрудничества в использовании и охране природы Земли.

Роль географической науки в рациональном использовании природы. Методы географической науки: наблюдения, описательные и сравнительные методы. Картографический метод. Статистический, исторический и полевой методы. Аэрокосмические и другие дистанционные методы. Применение новейших методов исследования. Изучение природы на Земле.

**Тематическое планирование (Материки, океаны, народы и страны)
7 класс 68 часов (2 часа в неделю).**

Название раздела, темы	Количество часов	Практические работы
1. Введение. Источники географической информации	2	
2. Современный облик планеты Земля.	4	
3. Население Земли.	5	1
4. Главные особенности природы Земли. - Рельеф Земли - Климаты Земли - Воды Земли - Природные зоны	4 4 4 2	1
5. Самые крупные природные комплексы Земли- материки и океаны	4	2
6. Материки и страны - Африка - Австралия и Океания - Южная Америка - Антарктида - Обобщение знаний по теме « Южные материки» - Северная Америка - Евразия - Обобщение знаний по теме « Северные материки»	6 3 5 1 1 4 14 1	10
7. Природа Земли и человек - Обобщение и контроль знаний по курсу	2 1	1
итого	70	15

7 класс

Введение. (2 часа). Какую географию изучают в 7 классе. Источники географической информации, их разнообразие. Географическая карта — особый источник географических знаний. Многообразие географических карт. Способы картографического изображения. Составление перечня источников географической информации. Группировка карт учебника и атласа по разным признакам. Географические описания, комплексные характеристики.

«Современный облик планеты Земля» (4 часа) Тема «Геологическая история земли». Происхождение материков и впадин океанов. Соотношение суши и океана на Земле. Материки и части света. Материки Старого и Нового света. Понятие «географическое положение»; его влияние на формирование природы территории. Особенности географического положения каждого материка и океана. Определение географического положения материка, моря, своей местности. Тема «Географическая среда и человек» Понятия «географическая оболочка» и «географическая среда». Основные свойства

географической оболочки и её закономерности. Пространственная неоднородность и её причины. Разнообразие природы Земли. Территориальные комплексы: природные, природно-антропогенные и антропогенные. Составление списка примеров различных территориальных комплексов. Пограничные области суши и океана — особые природные комплексы. Зональные и аazonальные природные комплексы суши и океана. Понятие «природная зона». 2 Смена природных комплексов на равнинах суши, в горах и в океане. Выявление по картам географической зональности природы на Земле. Составление характеристики природной зоны своей местности и её изменений под влиянием деятельности людей. Понятия «широтная зональность» и «вертикальная поясность» на суше и в океане. Человечество — часть географической оболочки. Изменения географической оболочки под воздействием деятельности человека

Контрольная работа № 1. Повторение темы «Современный облик планеты Земля». (входной контроль)

Раздел «Население Земли» (5 часов) Освоение Земли человеком. Территории наиболее древнего освоения человеком Земли. Предполагаемые пути расселения людей по материкам. Численность населения Земли. Современное размещение людей по материкам, климатическим областям, природным зонам, по удаленности от океанов. Карта плотности населения Земли. Главные области расселения. Человеческие расы и этносы. Крупнейшие этносы. Малые народы. Карта народов мира. Миграции этносов. Современные религии и их география. Материальная и духовная культура как результат жизнедеятельности человека, его взаимодействия с окружающей средой. Культурно-исторические регионы мира. Памятники всемирного культурного наследия.

Практическая работа № 1 «Вычисление показателей плотности населения отдельных континентов»

Контрольная работа № 2. Повторение раздела «Население Земли»

Раздел. Главные особенности природы Земли (17 ч) Рельеф. Планетарные формы рельефа. Плиты литосферы. Платформы и складчатые пояса. Карта строения земной коры. Сейсмические пояса Земли. Практическое значение знаний о строении и развитии литосферы. Равнины и горы материков, закономерности их размещения в зависимости от строения литосферы и движения литосферных плит. Общие черты в строении рельефа «южных» и «северных» материков, различия и их причины. Изменения рельефа под влиянием внутренних и внешних процессов. Преобразование рельефа в результате хозяйственной деятельности. Закономерности размещения на материках месторождений полезных ископаемых. Минеральные ресурсы Земли, их виды и оценка. Различия в рельефе и минеральных ресурсах отдельных материков. Природные памятники литосферы материков. Климат и воды. Закономерности распределения температуры воздуха, атмосферного давления и осадков на материках. Климатообразующие факторы. Воздушные массы, их типы, циркуляция. Климатические карты. Климатические пояса и области; закономерности их размещения. Особенности климатов «южных» и «северных» материков. Климат и человек. Влияние климатических условий на размещение населения. Адаптация человека к климатическим особенностям территории, средства защиты от неблагоприятных воздействий. Мировой океан — главная часть гидросферы. Особенности природы. Воды суши. Общая характеристика внутренних вод континентов; зависимость их от рельефа и климата. Закономерности питания и режима вод суши. Черты сходства и различия вод материков. География «речных цивилизаций». Водные ресурсы материков, их размещение и качество. Изменения вод под влиянием хозяйственной деятельности. Природные памятники гидросферы. Природные зоны. Проявление закона географической зональности в размещении живых организмов на Земле. Типы почв материков. Особенности растительности, почв и животного мира основных природных зон материков. Своеобразие органического мира каждого материка. Культурные растения

и домашние животные. Сохранение человеком растительного и животного мира Земли. Наиболее благоприятные для жизни человека природные зоны.

Практическая работа № 2 «Описание одной из природных зон по плану»

Практическая работа № 3.»Описание основных компонентов природы океанов Земли»(И)

Самые крупные природные комплексы Земли материки и океаны. Особенности природы и населения «южных» материков. Особенности природы и населения «северных» материков. Число океанов на Земле. Особенности географического положения каждого из океанов. Основные черты рельефа дна океанов. Климат, водные массы, основные поверхностные течения. Особенности органического мира каждого из океанов. Проявление зональности, природные пояса. Освоение и хозяйственное использование океана человеком. Экологические проблемы и пути их решения.

Контрольная работа № 3. Повторение раздела «Главные особенности природы Земли»

Раздел Материки и страны (36 ч) Способы накопления страноведческих знаний. Типовая структура географической характеристики территории. Краткое описание истории открытия и исследования континента, главные особенности его природы и населения. Деление континента на крупные природные, природно-хозяйственные и историко-культурные регионы. Состав территории и страны региона. Географическое положение отдельных стран. Влияние географического положения на природу стран и жизнь населения. Основные черты природы и природных богатств стран региона. Сочетание типичного и особенного в природных условиях и природных богатствах стран региона. Влияние на природу и хозяйственную деятельность населения прилегающих частей океанов. Отражение природных условий в образе жизни людей. Исторические особенности заселения территории. Влияние природы на формирование духовной и материальной культуры народов региона. Главные особенности населения: язык, религия, быт (тип жилищ, национальная одежда, пища, традиции народов, обряды, обычаи). Исторически сложившиеся виды хозяйственной деятельности по использованию природных богатств суши и прилегающих акваторий. Современные виды хозяйственной деятельности. Культурные растения и домашние животные. Антропогенные и культурные ландшафты в странах региона. Экологические проблемы, связанные с природопользованием, стилем жизни и уровнем экологической культуры населения. Катастрофические явления природного и техногенного характера. Охрана природы. Крупные города, их географическое положение, планировка, внешний облик. Основные объекты природного и культурного наследия человечества в регионах и странах материка. Африка. Особенности природы. Население. Политическая карта материка и ее изменения во времени. Деление континента на крупные регионы. Страны Северной Африки. Египет. Страны Западной и Центральной Африки. Нигерия. Страны Восточной Африки. Эфиопия. Страны Южной Африки. ЮАР.

Практическая работа № 4 «Определение ГП, географических координат, протяженности в градусах и км»

Практическая работа № 5 «Составление комплексной характеристики ЮАР»

Австралия и Океания. Особенности природы. Население. Австралия — страна-материк. Океания. Состав региона. Природа и люди.

Практическая работа № 6 «Взаимосвязь между компонентами в ПК»

Южная Америка. Особенности природы. Население континента. Страны востока материка. Бразилия. Страны Анд. Венесуэла. Перу. Чили.

Практическая работа № 7 «Выявление общих и различных черт климатов ЮА и Африки»

Практическая работа № 8 «Составление сравнительной характеристики двух стран: Аргентины и Бразилии»

Антарктида. Особенности природы. Проявления зональности в природе континента. Освоение Антарктики человеком. Международный статус материка. Влияние Антарктики на природу Земли. Достижения географической науки в изучении южной полярной области планеты.

Контрольная работа № 9. Повторение раздела «Южные материки»

Северная Америка. Особенности природы. Население. Канада. Соединенные Штаты Америки. Страны Средней Америки. Мексика.

Практическая работа № 10 «Сравнение климата отдельных частей Северной Америки в одном климатическом поясе»(И)

Практическая работа № 11 «Составление сравнительной характеристики двух стран: США и Канады

Евразия. Особенности природы. Население. Страны Северной Европы. Норвегия. Швеция. Страны Западной Европы. Великобритания и Ирландия. Германия. Нидерланды. Бельгия. Франция. Австрия. Швейцария. Страны Восточной Европы. Польша. Страны Балтии. Белоруссия. Украина. Молдова. Дунайские страны. Страны Южной Европы. Испания и Португалия. Италия и Балканские страны. Страны Юго-Западной Азии. Турция. Грузия. Азербайджан. Армения. Страны Южной Азии. Индия. Страны Центральной и Восточной Азии. Казахстан и страны Средней Азии. Монголия. Китай. Япония. Страны Юго-Восточной Азии. Индонезия.

Практическая работа № 12 «Особенности расположения форм рельефа»

Практическая работа № 13 «Составление сравнительной характеристики стран: Франции, ФРГ, Великобритании».

Практическая работа № 14 «Характеристика речной системы по типовому плану»(И)

Промежуточная аттестация. Повторение раздела «Материки и страны»

Раздел Природа Земли и человек (4 часа)


Географическая оболочка как среда жизни человека. Природные условия и ресурсы. Виды природных ресурсов. Взаимодействие природы и человека. Рациональное и нерациональное природопользование. Изменение природы в планетарном, региональном и локальном масштабах. Источники загрязнения окружающей среды. Сохранение качества окружающей среды. Необходимость международного сотрудничества в использовании и охране природы Земли. Роль географической науки в рациональном использовании природы. Методы географической науки: географические описания, картографические модели в географических исследованиях, сравнительно-географический метод, статистический, исторический и полевой методы. Аэрокосмические и другие дистанционные методы. Применение новейших методов исследования. Изучение природы на Земле и за ее пределами.

Экскурсия – практическая работа № 15 «Описание ТПК на местности»

Муниципальное бюджетное общеобразовательное учреждение
«Маргуцекская СОШ»

Рассмотрена
на заседании экспертного
совета
28.08.2019

Утверждена приказом
директора МБОУ
«Маргуцекская СОШ»
Н.Г. Сидоренко
приказ №
от _____



Рабочая программа по географии для 8 класса

(базовый уровень)

Срок реализации 2019 – 2020 учебный год

Составитель:
Сидоренко Наталья Геннадьевна,
учитель географии

Маргуцек
2019

Рабочая программа по географии разработана на основе:

Федеральный государственный образовательный стандарт основного общего образования, от 17 декабря 2010 г. № 1897 с изменениями и дополнениями.

Приказ Минобрнауки России от 31.03.2014 г. № 253 «Об утверждении федерального перечня учебников, рекомендуемых к использованию при реализации имеющих государственную аккредитацию образовательных программ начального общего, основного общего, среднего общего образования».

Приказы Минобрнауки России «О внесении изменений в федеральный перечень учебников, рекомендованных к использованию при реализации имеющих государственную аккредитацию образовательных программ начального общего, основного общего, среднего общего образования», утверждённые приказами Министерства образования и науки Российской Федерации от 08.06.2015 г. № 576; от 28.12.2015 г. № 1529; от 26.01.2016 г. № 38; от 29.12.2016 г. № 1677; от 08.06.2017 г. № 535; от 20.06.2017 г. № 581; от 13.07.2017 г. № 629.

Приказ Минобрнауки России от 09.06.2016 г. № 699 «Об утверждении перечня организаций, осуществляющих выпуск учебных пособий, которые допускаются к использованию при реализации имеющих государственную аккредитацию образовательных программ начального общего, основного общего, среднего общего образования».

Примерных программ по учебным предметам. География 5-9 классы: издательский центр «Вентана-Граф» 2012 г. Авторы – составители: А.А.Летягин, И.В. Душина, В.Б. Пятунин, Е.А. Таможняя

Главная цель курса в 8-9 классах — формирование у учащихся географического образа своей страны во всём её многообразии и целостности, формирование социально значимых качеств личности и ценностных ориентаций, развитие географического мышления школьников.

Основные задачи курса:

- сформировать целостное представление об особенностях природы, населения и хозяйства страны, их взаимодействии на региональном и локальном уровнях; значении охраны окружающей среды и осуществления стратегии устойчивого развития в масштабах территории РФ и её отдельных регионов;
- сформировать у школьников образные представления о крупных природно-хозяйственных регионах страны;
- сформировать представления о России как о совокупности разнообразных территорий и вместе с тем субъекте мирового географического пространства, о месте и роли России в современном мире;
- сформировать представление о географических природных и социально-экономических объектах, процессах и явлениях как изменяющихся и развивающихся не только в географическом пространстве России, но и во времени;
- сформировать у школьников умения работать с разными источниками географической информации и понимание

практической значимости изучения географических процессов, явлений, причинно-следственных связей, закономерностей;

- продолжить формирование картографической грамотности школьников посредством работы с разнообразными тематическими картами и картографическими изображениями.

Содержание курса построено в соответствии с идеями гуманизации и усиления социальных аспектов содержания, на основе комплексного, системно-деятельностного и историко-географического подходов. Важнейший подход при построении курса — комплексный — реализуется через объединение взаимодействующих и взаимосвязанных компонентов «природа — население — хозяйство» в географическом пространстве России. Особое место в реализации комплексного подхода принадлежит региональной части курса, в которой рассматриваются комплексные природнохозяйственные регионы. При построении содержания курса «География России» особый акцент сделан на темах, характеризующихся мировоззренческим значением и тесными связями изучаемого содержания с современностью и личным опытом учащихся.

Кроме основного содержательного блока (инвариантная часть примерной программы), содержание некоторых тем расширено за счёт включения историко-географических, культурологических, этногеографических, региональных, геоэкологических знаний, знаний об источниках географической информации и методах исследования географии.

2. РЕЗУЛЬТАТЫ ИЗУЧЕНИЯ ПРЕДМЕТА «ГЕОГРАФИЯ» В ОСНОВНОЙ ШКОЛЕ

Личностные результаты изучения географии:

Личностными результатами обучения географии является формирование всесторонне образованной, инициативной и успешной личности, обладающей системой современных мировоззренческих взглядов, ценностных ориентаций, идейно-нравственных, культурных, гуманистических, этических принципов и норм.

Формирование ответственного отношения к учению, готовности и способности к саморазвитию и самообразованию на основе мотивации к обучению и познанию. Формирование познавательной и информационной культуры, в том числе развитие навыков самостоятельной работы с учебными пособиями, книгами, доступными инструментами и техническими средствами информационных технологий; толерантности как нормы осознанного и доброжелательного отношения к другому человеку, его мнению, мировоззрению, культуре, языку, вере, гражданской позиции; к истории, культуре, религии, традициям, языкам, ценностям народов России и мира; освоение социальных норм и правил поведения в группах и сообществах, заданных институтами социализации соответственно возрастному статусу обучающихся, формирование коммуникативной компетентности в образовательной, общественно полезной, учебно-исследовательской творческой и других видах деятельности; формирование ценности здорового и безопасного образа жизни, усвоение правил индивидуального и коллективного безопасного поведения в чрезвычайных ситуациях, угрожающих жизни и здоровью людей; формирование основ экологического сознания на основе признания ценности жизни во всех ее проявлениях и необходимости ответственного, бережного отношения к окружающей среде.

Метапредметные результаты изучения географии:

- овладение навыками самостоятельного приобретения новых знаний, организации учебной деятельности и поиска средств ее осуществления;
- умение планировать пути достижения целей на основе самостоятельного анализа условий и средств их достижения, выделять альтернативные способы достижения цели и выбирать наиболее эффективный способ, осуществлять познавательную рефлексию в отношении действий по решению учебных и познавательных задач;
- формирование умений ставить вопросы, выдвигать гипотезу и обосновывать ее, давать определения понятиям, классифицировать, структурировать материал, строить логическое рассуждение, устанавливать причинно-следственные связи, аргументировать собственную позицию, формулировать выводы, делать умозаключения, выполнять познавательные и практические задания, в том числе и проектные;
- формирование осознанной адекватной и критической оценки в учебной деятельности, умения самостоятельно оценивать свои действия и действия одноклассников, аргументировано обосновывать правильность и ошибочность результата и способа действия, реально оценивать свои возможности достижения цели определенной сложности;
- умение организовывать и планировать учебное сотрудничество и совместную деятельность с учителем и со сверстниками, определять общие цели, способы взаимодействия, планировать общие способы работы;
- формирование и развитие учебной и общепользовательской компетентности в области использования технических средств ИКТ как инструментальной основы развития коммуникативных и познавательных УУД; формирование умений рационально использовать широко распространенные инструменты и технические средства информационных технологий;
- умение извлекать информацию из различных источников; умение свободно пользоваться справочной литературой, в том числе и на электронных носителях, соблюдать нормы информационной избирательности, этики;
- умение на практике пользоваться основными логическими приемами, методами наблюдения, моделирования, объяснения, решения проблем, прогнозирования;
- умение работать в группе – эффективно сотрудничать и взаимодействовать на основе координации различных позиций при выработки общего решения в совместной деятельности; слушать партнера, формулировать и аргументировать свое мнение, корректно отстаивать свое мнение и координировать ее с позиции партнеров, в том числе в ситуации столкновения интересов и позиций всех их участников, поиска и оценки альтернативных способов разрешения конфликтов;
- умение организовывать свою жизнь в соответствии с представлениями о ЗОЖ, правах и обязанностях гражданина, ценностях бытия, культуры и социального взаимодействия.

Предметные результаты изучения географии 8 класс:

Введение. Географическое положение и формирование государственной территории России». Знать и объяснять существенные признаки понятий: «географическое положение», «государственная территория РФ», «местное время» и «поясное время»; использовать эти понятия для решения учебных задач. Знать: место России в мире по площади территории; общую протяжённость государственной границы России; соотношение сухопутных и морских границ. Понимать специфику политико-административного устройства Российской Федерации. Называть: основных внешнеэкономических партнёров России; виды (сухопутные, морские) и типы (исторические, природные, экономические, геополитические) государственных границ РФ. Сравнить географическое положение России и других стран (например, Канады, США). Объяснять: влияние географического положения России на особенности природы, хозяйство и жизнь населения; особенности и значение границ РФ для осуществления

связей с другими странами; показывать по карте: крайние точки России; пограничные государства России, соседней России 2-го и 3-го порядка; сухопутные и морские границы России; крупнейшие морские порты России; субъекты РФ. Определять по карте: координаты крайних точек России; протяжённость России с севера на юг и с запада на восток; поясное время в разных субъектах РФ; характеризовать с помощью карты (физической, политической и др.) и оценивать разные виды географического положения России (природно-географическое, экономико-географическое и транспортно-географическое, геополитическое, этнокультурное, эколого-географическое). Приводить примеры событий (явлений), влияющих на изменения разных видов географического положения России. Использовать приобретённые знания и умения в практической деятельности и повседневной жизни: для самостоятельного поиска географической информации об изменениях географического положения России и оценке их последствий; для чтения карт различного содержания; для определения поясного времени в разных точках России.

Знать отечественных землепроходцев и первооткрывателей, приводить примеры адаптации человека в ходе освоения новых территорий к условиям окружающей среды, её влияния на формирование культурно-исторических особенностей народов. Объяснять влияние геополитических и экономических интересов страны на направления территориального роста страны; влияние истории заселения страны на различия в хозяйственном освоении разных территорий и акваторий; показывать по карте: направления колонизации территории страны в разные исторические периоды; города, порты, транспортные пути, отражающие процесс освоения и хозяйственного освоения территории страны в разные исторические периоды. Характеризовать с помощью карт и дополнительных источников географической информации маршруты и результаты важнейших географических открытий и путешествий; основные этапы освоения территории страны, направления колонизации территории страны в разные исторические периоды; территориальные изменения, происшедшие в России в разные исторические периоды. Использовать приобретённые знания и умения в практической деятельности и повседневной жизни: для самостоятельного поиска географической информации об истории географического изучения и заселения территории России; для чтения карт различного содержания.

Раздел «Природа России». Знать основные понятия и термины: «платформа», «область складчатости (складчатый пояс)», «выветривание». Знать основные этапы развития земной коры. Называть геологические эры и периоды. Знать общие особенности геологического строения и рельефа России. Объяснять зависимость размещения крупных форм рельефа от строения земной коры. Знать внутренние и внешние рельефообразующие факторы. Уметь называть и показывать по карте крупные горные и равнинные территории, основные месторождения полезных ископаемых, районы распространения вулканизма и землетрясений. Определять по тектонической карте элементы земной коры, находящиеся в основании крупных форм рельефа; по физической карте — выраженность тектонических структур в рельефе; по геологической карте — возраст горных пород, слагающих территорию. Приводить примеры изменения рельефа под действием внутренних и внешних факторов; влияния рельефа на жизнь, быт населения и его хозяйственную деятельность. С помощью различных источников информации составлять краткую географическую характеристику крупных форм рельефа. Использовать приобретённые знания и умения в практической деятельности и повседневной жизни: для самостоятельного поиска географической информации о геологической истории России; для адекватного поведения в экстремальных ситуациях, связанных с грозными явлениями природы, обусловленных действием внутренних и гравитационных сил; для оценки рельефа при решении простейших задач землеустройства. Знать и понимать существенные признаки понятий: «солнечная радиация», «атмосферный фронт», «циклон», «антициклон», «испаряемость», «коэффициент увлажнения»; использовать понятия для решения учебных задач. Представлять значение терминов: «амплитуда

температур», «засуха», «суховей», «заморозки», «ураган», «туман». Понимать и уметь объяснять главные особенности климата России. Знать и уметь показывать по карте климатические пояса и районы распространения различных типов климатов на территории страны. Знать и уметь объяснять зависимость климатических условий территории от климатообразующих факторов; закономерности распределения температуры воздуха и атмосферных осадков по территории страны. Приводить примеры и объяснять влияние климата на жизнь, быт и хозяйственную деятельность человека. определять по климатическим картам величины солнечной радиации, средние и абсолютные температуры воздуха, годовое количество осадков, испаряемость; коэффициент увлажнения для различных пунктов. Уметь читать климатические диаграммы; определять по климатическим диаграммам климатический пояс и тип климата. Составлять краткую географическую характеристику климатических поясов и типов климата с помощью различных источников информации. Определять по синоптическим картам погодные условия данного пункта. Приводить примеры опасных природных явлений, связанных с атмосферой; мероприятий по охране атмосферного воздуха. Использовать приобретённые знания и умения в практической деятельности и повседневной жизни: для самостоятельного поиска географической информации о климатических условиях России и региона проживания; для адекватного поведения в экстремальных ситуациях, связанных с грозными атмосферными явлениями природы; для оценки погодно - климатических условий для различных целей; прогнозирования погодных условий на ближайшее время. Знать и понимать существенные признаки понятий: «падение», «уклон», «питание», «режим реки», использовать понятия для решения учебных задач. Представлять значение терминов: «речной бассейн», «болото», «губа», «годовой сток»; «густота речной сети»; «ледник». «ледяные поля», «наводнение», «подземные воды», «речная долина»; «снеговая граница». Знать со став внутренних вод на территории страны, приводить примеры различных водных объектов, уметь показывать их на карте. Знать главные особенности крупных рек и озёр России, их зависимость от рельефа и климата. Объяснять образование и распространение многолетней мерзлоты и её влияние на природу и хозяйственную деятельность человека. Определять по картам и другим источникам падение и уклон рек, особенности питания, режим, замерзаемость, величину годового стока. С помощью различных источников информации составлять краткую географическую характеристику водных объектов. Приводить примеры опасных природных явлений, связанных с водами (наводнения, сход снежных лавин); мероприятий по охране и рациональному использованию водных ресурсов, в том числе на примере региона проживания. Использовать приобретённые знания и умения в практической деятельности и повседневной жизни: для самостоятельного поиска географической информации о водных объектах России; для адекватного поведения в экстремальных ситуациях, связанных с водными объектами; оценки водных ресурсов региона проживания для различных целей. Знать и понимать существенные признаки понятий: «почва», «гумус». Представлять значение терминов «гумус», «мелиорация»; «почвенные горизонты», «почвенный профиль», «почвенные ресурсы», «почвенная эрозия», «рекультивация». Знать факторы почвообразования, приводить примеры их влияния на свойства почвы. Объяснять главные свойства зональных типов почв в зависимости от факторов почвообразования. Уметь определять по картам зональный тип почв данной территории. С помощью различных источников информации составлять краткую географическую характеристику главных зональных типов почв. Приводить примеры неблагоприятных изменений почвенного покрова в результате хозяйственной деятельности человека, мероприятий по рациональному использованию почвенных ресурсов. Использовать приобретённые знания и умения в практической деятельности и повседневной жизни: для самостоятельного поиска географической информации о почвенном покрове России; для оценки почвенных ресурсов своей местности для различных целей и осуществления мероприятий по охране почв. Знать состав органического мира России. Представлять

значение терминов «биом», «лес». Понимать условия, определяющие численность и разнообразие органического мира. Приводить примеры приспособления животных и растений к условиям среды. Знать состав био логических ресурсов. Уметь определять по картам особенности распространения видов животных и растений. Приводить примеры неблагоприятных изменений органического мира в результате хозяйственной деятельности человека, мероприятий по рациональному использованию биологических ресурсов. Использовать приобретённые знания и умения в практической деятельности и повседневной жизни: для самостоятельного поиска географической информации о представителях органического мира России; оценки биологических ресурсов региона проживания для различных целей и осуществления мероприятий по охране органического мира. Знать и понимать существенные признаки понятий: «высотная поясность», «природный территориальный комплекс», «природная зона», «особо охраняемые природные территории», «широтная зональность»; использовать понятия для решения учебных задач. Представлять содержание терминов: «акватория», «архипелаг» «антропогенный ландшафт», «колки», «торосы». Объяснять географические явления и процессы в геосфере, взаимосвязи между ними, их изменения в результате деятельности человека. Приводить примеры взаимосвязей между компонентами природной зоны (моря). Объяснять связи между географическим положением, природными условиями, ресурсами и хозяйственным использованием отдельных территорий и акваторий. Уметь определять по картам: особенности размещения природных зон; районов распространения высотной поясности, моря, омывающие территорию России, их принадлежность к бассейну океана, природные особенности и ресурсы; крупнейшие и старейшие особо охраняемые заповедники и национальные парки, памятники Всемирного природного наследия. Знать природные и антропогенные причины возникновения геоэкологических проблем на локальном, региональном и глобальном уровнях. Приводить примеры экологических проблем и природоохранных мероприятий, природных и антропогенных комплексов, в том числе на примере региона проживания. Находить в разных источниках и анализировать информацию, необходимую для изучения особенностей природных зон и морей России, их обеспеченности природными ресурсами, хозяйственного использования, решения экологических проблем. Составлять краткую географическую характеристику природной зоны, моря по плану с помощью различных источников географической информации. Использовать приобретённые знания и умения в практической деятельности и повседневной жизни: для самостоятельного поиска географической информации о природных зонах и морях РФ; для оценки изменений природных зон под влиянием хозяйственной деятельности человека, в том числе например своей местности; для чтения карт различного содержания; проведения наблюдений за объектами географическими объектами, процессами и явлениями, их изменениями в результате природных и антропогенных воздействий; оценки их последствий.

Раздел «Население России». Знать и объяснять существенные признаки понятий: «естественный прирост населения», «воспроизводство населения», «город», «урбанизация», «сельская местность», «миграции населения», «механический (миграционный) прирост населения», «плотность населения», «расселение населения», «трудовые ресурсы», «экономически активное население». Использовать эти понятия для решения учебных задач. Знать основные показатели, характеризующие население России и его место в мире: общую численность населения, естественный прирост, соотношение мужчин и женщин, среднюю (прогнозируемую) продолжительность жизни, крупнейшие по численности народы, соотношение городского и сельского населения, среднюю плотность населения, уровень безработицы, долю человеческого капитала в национальном богатстве страны. Определять и сравнивать по статистическим данным и картам территории (субъекты РФ, регион своего проживания) с максимальными и минимальными показателями, характеризующими население. Называть: виды и функции городов; виды сельских поселений; виды внутренних и внешних миграций; основные

языковые семьи и группы народов России; основные социально-экономические и экологические проблемы больших городов, малых городов и сельских поселений. Сравнить особенности традиционного и современного типов воспроизводства населения; городского и сельского образа жизни; основные социально-экономические и экологические проблемы больших городов и сельских поселений. Показывать по картам: крупнейшие религиозные центры российского православия, ислама, буддизма и связанные с ними объекты Всемирного культурного наследия на территории РФ; основную зону расселения населения и зону Севера; города-миллионники; территории с однородным и многонациональным (пёстрый) составом населения; направления внутренних и внешних миграционных потоков. Приводить примеры факторов, оказывающих влияние: на формирование культурно-исторических особенностей разных народов; размещения народов; современный религиозный состав населения; демографическую ситуацию; среднюю продолжительность жизни; соотношение мужчин и женщин; интенсивность разных видов внешних и внутренних миграций населения России; уровень урбанизации; плотность и особенности расселения населения; уровень безработицы; формирование и эффективное функционирование человеческого капитала. Объяснять закономерности в размещении населения России. Оценивать человеческий капитал России. Читать, анализировать, сравнивать, делать выводы, прогнозировать при работе со статистическими показателями, представленными в виде графиков, таблиц, диаграмм (половозрастная пирамида и др.). Находить в разных источниках и анализировать информацию, необходимую для изучения населения разных территорий, составлять краткую географическую характеристику населения разных территорий (субъектов РФ) на основе разнообразных источников географической информации и форм её представления. Использовать приобретённые знания и умения в практической деятельности и повседневной жизни: для чтения карт различного содержания; проведения наблюдений за процессами, характеризующими особенности населения своего региона проживания.

Раздел «Природный фактор в развитии России». Знать и объяснять существенные признаки понятий: «природные условия», «природные ресурсы». Использовать эти понятия для решения учебных задач. Знать: основные показатели, характеризующие природно-ресурсный потенциал России и его место в мире: показатели запасов и добычи основных видов природных ресурсов; соотношение промышленных и сельскохозяйственных ресурсов; соотношение экономически эффективной территории и государственной территории. Называть: виды и особенности природных ресурсов (минерально-сырьевые, земельные, агроклиматические, биологические, водные, рекреационные и эстетические, ресурсы нетронутой природы); проблемы и перспективы использования природно-ресурсного потенциала России; меры по сохранению и рациональному использованию природных ресурсов. Приводить примеры: разных видов адаптации человека к окружающей среде; влияния природных условий и стихийных природных явлений на жизнь и хозяйственную деятельность человека; изменения характера воздействия природы на человеческое общество на разных исторических этапах. Определять по картам и статистическим материалам: особенности размещения основных видов природных ресурсов; основные ресурсные базы. Оценивать природно-ресурсный потенциал России. Читать, анализировать, сравнивать, делать выводы, прогнозировать при работе со статистическими показателями, представленными в виде графиков, таблиц, диаграмм. Находить в разных источниках и анализировать информацию, необходимую для изучения природных условий разных территорий и их обеспеченности разными видами природных ресурсов. Использовать приобретённые знания и умения в практической деятельности и в повседневной жизни: для чтения карт различного содержания; для проведения наблюдений за отдельными географическими объектами, процессами и явлениями, их изменениями в результате природных и антропогенных воздействий; для оценки их последствий

3. Содержание учебного курса 8 класс

Введение. 1 час. Что и с какой целью изучают в курсе «География России»

Раздел «Географическое положение и формирование государственной территории России». 15 часов.

Тема «Географическое положение России» Понятие «географическое положение». Особенности географического положения России, виды и уровни географического положения: природно-географическое, экономико-и транспортно- географическое; геокультурное, этнокультурное, эколого-географическое. Отрицательные и положительные аспекты географического положения страны, их влияние на природу, хозяйство и жизнь населения. Понятие «государственная территория Российской Федерации». Состав государственной территории: суша, внутренние и территориальные воды, воздушное пространство и недра. Виды и типы государственных границ РФ. Особенности и значение сухопутных и морских границ. Государственное устройство и территориальное деление РФ. Различия во времени на территории России. Понятия «местное время» и «поясное время». Декретное время. Роль в хозяйстве и жизни людей.

Пр.р. № 1 «Работа с картографическими источниками: нанесение особенностей географического положения России. Оценивание динамики изменения границ России и их значения.»(И)

Пр.р. № 2 «Решение задач на определение поясного времени для разных пунктов РФ»(И)

Пр.р. № 3 « Выявление на карте специфики административно-территориального устройства РФ»

Контрольная работа № 1

Тема «История заселения, освоения и исследования территории России» Колонизация севера и востока Русской равнины восточными славянами. Военные и торговые походы славян в IX–XI вв. Русские княжества в XII– XIII вв., путешествия и открытия новгородцев. Московское государство в XIV–XVI вв.: дальнейшее освоение Европейского Севера, монастырская колонизация. Географические открытия и освоение Сибири в XVII в. Территориальные изменения в XVIII–XIX вв. Заселение и хозяйственное освоение территории России в XVIII–XIX вв. Географические исследования и открытия на территории России в XVIII–XIX вв. Территориальные изменения и географическое изучение России в XX в. Освоение Арктики. Современные географические исследования; методы получения, обработки, передачи и представления географической информации.

Пр. р. № 4 «Составление аннотации какого-либо из источников географической информации об истории освоения и открытия территории России»

Раздел «Природа России» 35 часов. Тема «Рельеф, геологическое строение и минеральные ресурсы» Особенности рельефа России как результат геологической истории формирования её территории. Геологическое летоисчисление, геологическая карта. Основные тектонические структуры (платформы и области складчатости), их отображение на тектонической карте. Крупнейшие равнины и горы. Зависимости размещения форм рельефа и месторождений полезных ископаемых от строения земной коры на территории России. Минеральные ресурсы страны и проблемы их рационального использования. Развитие форм рельефа под влиянием внутренних и внешних процессов. Современные рельефообразующие природные и техногенные процессы. Опасные природные явления в литосфере. Влияние литосферы на жизнь и хозяйственную деятельность людей. Изменение рельефа человеком.

Пр. р. № 5 «Выявление взаимосвязей тектонической структуры, формы рельефа, полезных ископаемых на территории России»(И)

Контрольная работа № 2

Тема «Климат и агроклиматические ресурсы» Факторы формирования климата на территории страны. Понятие «солнечная радиация». Радиационный баланс. Типы воздушных масс; циркуляция атмосферы. Понятия «атмосферный фронт», «циклон»,

«антициклон». Изучение климатических явлений с помощью аэрокосмических методов. Синоптическая карта, прогнозы погоды, их значение. Закономерности распределения тепла и влаги на территории России. Коэффициент увлажнения. Климатические пояса и типы климатов, их характеристика. Агроклиматические ресурсы страны. Изменение климата под влиянием естественных и антропогенных факторов. Меры охраны атмосферного воздуха от загрязнения. Влияние климата на хозяйственную деятельность и здоровье людей. Способы адаптации человека к разнообразным климатическим условиям (особенности быта, жилищ, питания, одежды, способов передвижения). Опасные и неблагоприятные климатические явления.

Пр.р. № 6 «Определение по картам годового количества осадков и испаряемости, коэффициента увлажнения для различных пунктов»

Пр.р. № 7 «Определение особенностей погоды для различных пунктов по синоптической карте. Составление прогноза погоды»

Пр.р. № 8 «Выявление способов адаптации человека к климатическим условиям»

Контрольная работа № 3

Тема «Внутренние воды и водные ресурсы» Состав внутренних вод на территории страны. Роль внутренних вод в освоении территории и развитии хозяйства России. Главные речные системы, водоразделы, бассейны. Распределение рек по бассейнам океанов. Зависимость рек от рельефа и климата. Понятия «годовой сток», «падение рек» и «уклон рек». Основные показатели жизни рек: понятие «режим реки», межень, паводок, половодье. Густота речной сети. Важнейшие озёра, их происхождение. Болота. Подземные воды. Ледники. Многолетняя мерзлота. Водные ресурсы России. Неравномерность их размещения на территории страны. Хозяйственное использование и охрана водных ресурсов страны. Стихийные явления, связанные с водами.

Пр.р. № 9 «Составление характеристики одной из рек с использованием тематических карт и климатограмм. Определение возможности ее хозяйственного использования»

Пр.р. № 10 «Описание объектов гидрографии России» (И)

Тема «Почвы и почвенные ресурсы» Почва как особое природное образование. Плодородие — важнейшее свойство почвы. Условия образования разных типов почв. Закономерности распространения почв на территории страны. Карта почв России. Почвенные ресурсы России. Изменение почв в процессе их хозяйственного использования. Меры по сохранению плодородия почв, понятие «мелиорация».

Пр.р. № 11 «Составление характеристики зональных типов почв (количества тепла, влаги, характер растительности) и выявление условий почвообразования».

Тема «Растительный и животный мир. Биологические ресурсы» Растительный покров России, карта растительности. Животный мир. Биологические ресурсы, их рациональное использование. Меры по охране растительного и животного мира.

Пр.р. № 12 «Выявление особенностей растительного и животного мира своей местности»

Пр.р. № 13 «Установление зависимостей растительного и животного мира от других компонентов природы»

Контрольная работа № 4

Тема «Природные различия на территории России» Природно-территориальные комплексы (ПТК) на территории России как результат длительного развития географической оболочки Земли. Зональные и аazonальные ПТК. Взаимодействие человечества и природы в прошлом и настоящем, антропогенные изменения природно-территориальных комплексов на территории страны. Физико-географическое районирование территории России. Наиболее крупные природные районы. Проявления широтной зональности и высотной поясности на территории России. Роль В.В. Докучаева и Л.С. Берга в создании учения о ПЗ. Природная зона как природный комплекс: взаимосвязь и взаимообусловленность её компонентов. Характеристика природных зон: северных безлесных природных зон (арктические пустыни, тундра и лесотундра), лесных зон (тайга, смешанные и широколиственные леса), южных безлесных зон (степи,

полупустыни и пустыни). Природные ресурсы зон, пути их рационального использования. Хозяйственная деятельность человека и экологические проблемы в каждой из природных зон. Высотная поясность. Районы распространения высотной поясности на территории России. Аквальные природные комплексы у берегов России. Природно-хозяйственные различия морей. Понятие «особоохраняемые природные территории», виды ООПТ. Объекты Всемирного природного наследия на территории России.

Пр.р. № 14 «Оценка природных условий и ресурсов какой-либо природной зоны по выбору. Составление прогноза ее изменений в результате хозяйственной деятельности человека. Выявление особенностей адаптации человека к жизни в данной природной зоне»

Пр.р. № 15

«Сравнение особенностей природы отдельных регионов страны»

Пр.р. № 16 «Характеристика одного из морей России»

Контрольная работа №5

Раздел «Население России». 10 часов. Человеческий потенциал — главное богатство страны. Численность населения России, её динамика. Понятие «естественное движение населения». Естественный прирост и факторы, влияющие на его изменение. Половой и возрастной состав населения. Демографические проблемы в России. Народы России. Основные языковые семьи и группы, их размещение. Культурно-исторические особенности народов России. Разнообразие религиозного состава населения и география основных религий на территории страны. Межнациональные проблемы и их география. Особенности урбанизации в России. Понятие «агломерация». Крупнейшие города и городские агломерации, их типы, роль в жизни страны. Социально-экономические и экологические проблемы в крупных городах. Географические особенности расселения сельского населения. Влияние природных условий на типы сельских поселений. Современные социальные проблемы малых городов и сёл. Понятие «миграция». Причины, типы и направления миграций населения на территории России. Влияние истории заселения и хозяйственного освоения территории России, природных условий и современных миграций на географические особенности современного размещения населения. Основная полоса расселения, зона Севера. Понятия «экономически активное население» и «трудовые ресурсы». Неравномерность в обеспечении трудовыми ресурсами различных территорий страны, роль в развитии и размещении хозяйства. Перераспределение числа занятых в различных отраслях и сферах хозяйства. Проблема занятости населения и пути её решения. Показатели, характеризующие качество населения. Проблема формы равновесия и эффективного функционирования человеческого капитала.

Пр.р. № 17 «Определение и сравнение показателей естественного прироста населения по стат. материалам в разных частях страны. Прогнозирование темпов роста населения РФ».

Пр.р. № 18 «Определение крупных народов и особенностей их размещения по картам и стат. материалам, сопоставление с национально-территориальным и политико-административным делением».

Пр.р. № 19 «Определение и сравнение показателей соотношения городского и сельского населения в разных частях страны по стат. материалам. выявление закономерностей в размещении населения».

Пр.р. № 20 «Определение тенденций изменения доли занятых в сферах современного хозяйства по стат. материалам».

Контрольная работа № 6

Раздел «Природный фактор в развитии России». 7 часов. Влияние природной среды на развитие общества на разных исторических этапах. Понятие «природные условия». Непосредственное и опосредованное влияние природных условий на жизнь и деятельность человека. Виды адаптации человека к окружающей среде. Понятие «природные ресурсы». Виды природных ресурсов. Принципы рационального

использования природных ресурсов. Обеспеченность России природными ресурсами. Хозяйственная оценка природно-ресурсного потенциала России и значение для развития экономики. Особенности в размещении и потреблении разных видов природных ресурсов на территории страны. Важнейшие территориальные сочетания природных ресурсов. Основные ресурсные базы страны. Проблемы и перспективы использования природно-ресурсного потенциала России.

Пр.р. № 21 «Составление характеристики одного из видов природных ресурсов»

Пр.р. № 22 «Выявление характера использования своей местности с помощью доп.источников информации и публикаций в СМИ»

5. Тематическое планирование

№ п\п	Название раздела, темы	Кол-во часов	Практические работы	Контрольные работы
	Введение.	1		
	Тема «Географическое положение России»	10	Пр.р. № 1 «Работа с картографическими источниками: нанесение особенностей географического положения России. Оценивание динамики изменения границ России и их значения.»(И) Пр.р. № 2 «Решение задач на определение поясного времени для разных пунктов РФ»(И) Пр.р. № 3 «Выявление на карте специфики административно-территориального устройства РФ»	1
	Тема «История заселения, освоения и исследования территории России»	4	Пр.р. № 4 «Составление аннотации какого-либо из источников географической информации об истории освоения и открытия территории России»	
	Тема «Рельеф, геологическое строение и минеральные ресурсы»	6	Пр.р. № 5 «Выявление взаимосвязей тектонической структуры, формы рельефа, полезных ископаемых на территории России»(И)	1
	Тема «Климат и агроклиматические ресурсы»	6	Пр.р. № 6 «Определение по картам годового количества осадков и испаряемости, коэффициента увлажнения для различных пунктов» Пр.р. № 7 «Определение особенностей погоды для различных пунктов по синоптической карте. Составление прогноза погоды»	1


			Пр.р. № 8 «Выявление способов адаптации человека к климатическим условиям»	
	Тема «Внутренние воды и водные ресурсы»	5	Пр.р. № 9 «Составление характеристики одной из рек с использованием тематических карт и климатограмм. Определение возможности ее хозяйственного использования» Пр.р. № 10 «Описание объектов гидрографии России» (И)	1
	Тема «Почвы и почвенные ресурсы»	3	Пр.р. № 11 «Составление характеристики зональных типов почв (количества тепла, влаги, характер растительности) и выявление условий почвообразования».	
	Тема «Растительный и животный мир. Биологические ресурсы»	3	Пр.р. № 12 «Выявление особенностей растительного и животного мира своей местности» Пр.р. № 13 «Установление зависимостей растительного и животного мира от других компонентов природы»	
	Тема «Природные различия на территории России»	11	Пр.р. № 14 «Оценка природных условий и ресурсов какой-либо природной зоны по выбору. Составление прогноза ее изменений в результате хозяйственной деятельности человека. Выявление особенностей адаптации человека к жизни в данной природной зоне» Пр.р. № 15 «Сравнение особенностей природы отдельных регионов страны» Пр.р. № 16 «Характеристика одного из морей России»	1
	Раздел «Население России».	10	Пр.р. № 17 «Определение и сравнение показателей естественного прироста населения по стат. материалам в разных частях страны. Прогнозирование темпов роста населения РФ». Пр.р. № 18 «Определение крупных народов и особенностей их размещения по картам и стат. материалам, сопоставление с	1

			<p>национально-территориальным и политико административным делением».</p> <p>Пр.р. № 19 «Определение и сравнение показателей соотношения городского и сельского населения в разных частях страны по стат.материалам. выявление закономерностей в размещении населения».</p> <p>Пр.р.№ 20 «Определение тенденций изменения доли занятых в сферах современного хозяйства по стат. материалам».</p>	
	Раздел «Природный фактор в развитии России».	7	<p>Пр.р. № 21 «Составление характеристики одного из видов природных ресурсов»</p> <p>Пр.р. № 22 «Выявление характера использования своей местности с помощью доп.источников информации и публикаций в СМИ</p>	
	Резервное время	2	Пр.р 22	6

Муниципальное бюджетное общеобразовательное учреждение
«Маргуцекская СОШ»

Рассмотрена
на заседании экспертного
совета
28.08.2019

Утверждена приказом
директора МБОУ
«Маргуцекская СОШ»
Н.Г.Сидоренко
приказ №
от _____



Рабочая программа по географии для 9 класса

(базовый уровень)

Срок реализации 2019 – 2020 учебный год

Составитель:
Сидоренко Наталья Геннадьевна,
учитель географии

Маргуцек
2019

Рабочая программа по географии разработана на основе:

Федеральный государственный образовательный стандарт основного общего образования, от 17 декабря 2010 г. № 1897 с изменениями и дополнениями.

Приказ Минобрнауки России от 31.03.2014 г. № 253 «Об утверждении федерального перечня учебников, рекомендуемых к использованию при реализации имеющих государственную аккредитацию образовательных программ начального общего, основного общего, среднего общего образования».

Приказы Минобрнауки России «О внесении изменений в федеральный перечень учебников, рекомендованных к использованию при реализации имеющих государственную аккредитацию образовательных программ начального общего, основного общего, среднего общего образования», утверждённые приказами Министерства образования и науки Российской Федерации от 08.06.2015 г. № 576; от 28.12.2015 г. № 1529; от 26.01.2016 г. № 38; от 29.12.2016 г. № 1677; от 08.06.2017 г. № 535; от 20.06.2017 г. № 581; от 13.07.2017 г. № 629.

Приказ Минобрнауки России от 09.06.2016 г. № 699 «Об утверждении перечня организаций, осуществляющих выпуск учебных пособий, которые допускаются к использованию при реализации имеющих государственную аккредитацию образовательных программ начального общего, основного общего, среднего общего образования».

Примерных программ по учебным предметам. География 5-9 классы: издательский центр «Вентана-Граф» 2012 г. Авторы – составители: А.А.Летягин, И.В. Душина, В.Б. Пятунин, Е.А. Таможня

В.П. Дронов, В.Я.Ром. География России. Население и хозяйство. 9 класс – М.: Дрофа, 2018г.

Главная цель курса в 8-9 классах — формирование у учащихся географического образа своей страны во всём её многообразии и целостности, формирование социально значимых качеств личности и ценностных ориентаций, развитие географического мышления школьников.

Основные задачи курса:

- сформировать целостное представление об особенностях природы, населения и хозяйства страны, их взаимодействии на региональном и локальном уровнях; значении охраны окружающей среды и осуществления стратегии устойчивого развития в масштабах территории РФ и её отдельных регионов;
- сформировать у школьников образные представления о крупных природно-хозяйственных регионах страны;
- сформировать представления о России как о совокупности разнообразных территорий и вместе с тем субъекте мирового географического пространства, о месте и роли России в современном мире;
- сформировать представление о географических природных и социально-экономических объектах, процессах и явлениях как изменяющихся и развивающихся не только в географическом пространстве России, но и во времени;
- сформировать у школьников умения работать с разными источниками географической информации и понимание

практической значимости изучения географических процессов, явлений, причинно-следственных связей, закономерностей;

- продолжить формирование картографической грамотности школьников посредством работы с разнообразными тематическими картами и картографическими изображениями.

Содержание курса построено в соответствии с идеями гуманизации и усиления социальных аспектов содержания, на основе комплексного, системно-деятельностного и историко-географического подходов. Важнейший подход при построении курса — комплексный — реализуется через объединение взаимодействующих и взаимосвязанных компонентов «природа — население — хозяйство» в географическом пространстве России. Особое место в реализации комплексного подхода принадлежит региональной части курса, в которой рассматриваются комплексные природнохозяйственные регионы. При построении содержания курса «География России» особый акцент сделан на темах, характеризующихся мировоззренческим значением и тесными связями изучаемого содержания с современностью и личным опытом учащихся.

Кроме основного содержательного блока (инвариантная часть примерной программы), содержание некоторых тем расширено за счёт включения историко-географических, культурологических, этногеографических, региональных, геоэкологических знаний, знаний об источниках географической информации и методах исследования географии.

2. РЕЗУЛЬТАТЫ ИЗУЧЕНИЯ ПРЕДМЕТА «ГЕОГРАФИЯ» В ОСНОВНОЙ ШКОЛЕ

Личностные результаты изучения географии:

Личностными результатами обучения географии является формирование всестороннее образованной, инициативной и успешной личности, обладающей системой современных мировоззренческих взглядов, ценностных ориентаций, идейно-нравственных, культурных, гуманистических, этических принципов и норм.

Формирование ответственного отношения к учению, готовности и способности к саморазвитию и самообразованию на основе мотивации к обучению и познанию. Формирование познавательной и информационной культуры, в том числе развитие навыков самостоятельной работы с учебными пособиями, книгами, доступными инструментами и техническими средствами информационных технологий; толерантности как нормы осознанного и доброжелательного отношения к другому человеку, его мнению, мировоззрению, культуре, языку, вере, гражданской позиции; к истории, культуре, религии, традициям, языкам, ценностям народов России и мира; освоение социальных норм и правил поведения в группах и сообществах, заданных институтами социализации соответственно возрастному статусу обучающихся, формирование коммуникативной компетентности в образовательной, общественно полезной, учебно-исследовательской творческой и других видах деятельности; формирование ценности здорового и безопасного образа жизни, усвоение правил индивидуального и коллективного безопасного поведения в чрезвычайных ситуациях, угрожающих жизни и здоровью людей; формирование основ экологического сознания на основе признания ценности жизни во всех ее проявлениях и необходимости ответственного, бережного отношения к окружающей среде.

Метапредметные результаты изучения географии:

- овладение навыками самостоятельного приобретения новых знаний, организации учебной деятельности и поиска средств ее осуществления;

- умение планировать пути достижения целей на основе самостоятельного анализа условий и средств их достижения, выделять альтернативные способы достижения цели и

выбирать наиболее эффективный способ, осуществлять познавательную рефлексию в отношении действий по решению учебных и познавательных задач;

- формирование умений ставить вопросы, выдвигать гипотезу и обосновывать ее, давать определения понятиям, классифицировать, структурировать материал, строить логическое рассуждение, устанавливать причинно-следственные связи, аргументировать собственную позицию, формулировать выводы, делать умозаключения, выполнять познавательные и практические задания, в том числе и проектные;

- формирование осознанной адекватной и критической оценки в учебной деятельности, умения самостоятельно оценивать свои действия и действия одноклассников, аргументировано обосновывать правильность и ошибочность результата и способа действия, реально оценивать свои возможности достижения цели определенной сложности;

- умение организовывать и планировать учебное сотрудничество и совместную деятельность с учителем и со сверстниками, определять общие цели, способы взаимодействия, планировать общие способы работы;

- формирование и развитие учебной и общепользовательской компетентности в области использования технических средств ИКТ как инструментальной основы развития коммуникативных и познавательных УУД; формирование умений рационально использовать широко распространенные инструменты и технические средства информационных технологий;

- умение извлекать информацию из различных источников; умение свободно пользоваться справочной литературой, в том числе и на электронных носителях, соблюдать нормы информационной избирательности, этики;

- умение на практике пользоваться основными логическими приемами, методами наблюдения, моделирования, объяснения, решения проблем, прогнозирования;

- умение работать в группе – эффективно сотрудничать и взаимодействовать на основе координации различных позиций при выработки общего решения в совместной деятельности; слушать партнера, формулировать и аргументировать свое мнение, корректно отстаивать свое мнение и координировать ее с позиции партнеров, в том числе в ситуации столкновения интересов и позиций всех их участников, поиска и оценки альтернативных способов разрешения конфликтов;

- умение организовывать свою жизнь в соответствии с представлениями о ЗОЖ, правах и обязанностях гражданина, ценностях бытия, культуры и социального взаимодействия.

Предметные результаты изучения географии 9 класс:

Тема «Общая характеристика хозяйства России». Знать и объяснять существенные признаки понятий: «хозяйство (экономика) страны», «отрасль хозяйства», «отраслевая структура хозяйства», «межотраслевой комплекс», «территориальная структура хозяйства». Использовать эти понятия для решения учебных задач. Приводить примеры отраслей хозяйства, относящихся к разным секторам экономики и входящих в состав разных межотраслевых комплексов. Определять по статистическим данным: отраслевую структуру современного хозяйства; состав хозяйства по секторам; тенденции в развитии отраслевой структуры хозяйства страны; показатели развития хозяйства страны. Определять по картам условия и факторы (природные, социально-экономические, экологические) размещения предприятий. Устанавливать взаимосвязи между закономерностями развития хозяйства и их проявлениями в отраслевой и территориальной структуре хозяйства страны в разные исторические периоды. Объяснять особенности современной отраслевой и территориальной структуры хозяйства. Прогнозировать изменения структуры экономики России в будущем. Использовать приобретённые знания и умения в практической деятельности и повседневной жизни: для наблюдения и оценивания изменений в хозяйстве своей местности; для самостоятельного

поиска географической информации об изменениях в структуре экономики России и их оценки; для чтения карт различного содержания.

3. Содержание учебного предмета

Раздел «География отраслей и межотраслевых комплексов». Знать и объяснять существенные признаки понятий: «топливно-энергетический баланс», «специализация», «комбинирование», «кооперирование», «химизация», «урожайность», «грузооборот», «пассажирооборот», «транспортная система», «окружающая среда». Использовать эти понятия для решения учебных задач. Приводить примеры: отраслей в составе МОК, видов предприятий, ландшафтов разной степени антропогенного изменения. Понимать: значение отраслей и МОК в хозяйстве страны; особенности размещения, проблемы и перспективы развития важнейших межотраслевых комплексов и отраслей хозяйства России; причины природных и антропогенных загрязнений, пути сохранения качества окружающей среды на территории своего государства; значение экологического потенциала России на региональном и глобальном уровнях. Показывать по картам: главные районы (базы) и центры топливной промышленности, электроэнергетики, чёрной и цветной металлургии, химической и лесной промышленности, машиностроения, животноводства и растениеводства, лёгкой и пищевой промышленности, производственной и социальной инфраструктуры; регионы с экологически благоприятными и неблагоприятными условиями. Определять по картам: факторы и особенностями размещения предприятий разных отраслей хозяйства. Определять по статистическим материалам: показатели развития отдельных отраслей хозяйства, тенденции их развития; место РФ в мире по запасам отдельных видов природных ресурсов, производству отдельных видов продукции и услуг. Устанавливать взаимосвязи между: отраслями хозяйства в составе МОК; факторами и особенностями размещения предприятий разных отраслей хозяйства; природными условиями и зональной специализацией сельского хозяйства. Составлять краткую географическую характеристику баз топливной промышленности, металлургии, химико-лесного комплекса по типовому плану. Оценивать особенности, тенденции, проблемы развития отдельных отраслей хозяйства России, современные экологические проблемы России. Использовать приобретённые знания и умения в практической деятельности и повседневной жизни: для наблюдения и оценивания изменений в структуре хозяйства страны в целом и своей местности, для самостоятельного поиска географической информации об изменениях в структуре экономики России и их оценке, об экологической ситуации в России, её оценке; проведения наблюдений и геоэкологического мониторинга за объектами своей местности, оценки их изменений; чтения карт экономико-географического и эколого-географического содержания.

Раздел «Природно - хозяйственные регионы России». Знать и объяснять существенные признаки понятия «районирование». Использовать это понятие для решения учебных задач. Приводить примеры: адаптации человека к условиям географической среды в различных регионах, примеры влияния природной среды на формирование культурно-исторических особенностей разных народов. Понимать причины возникновения геоэкологических, экономических, социальных проблем при роднохозяйственных регионах страны. Показывать по карте: субъекты РФ; природнохозяйственные регионы РФ; памятники Всемирного природного и культурно-исторического наследия на территории РФ; основные природные, культурные и хозяйственные объекты на территории регионов РФ. Определять по картам: виды районирования и признаки, по которым проведено районирование; географическое положение крупных природнохозяйственных регионов РФ; состав регионов; особенности природных условий и ресурсов крупных природнохозяйственных регионов РФ; особенности населения и хозяйственной специализации регионов РФ. Устанавливать взаимосвязи между:

географическим положением, особенностями заселения и хозяйственного освоения, природными условиями и ресурсами, особенностями населения и хозяйства отдельных территорий; составлять краткую географическую характеристику природнохозяйственных регионов на основе различных источников географической информации и форм её представления. Оценивать: хозяйственную ценность природных условий и ресурсов для развития района (региона); современные проблемы и перспективы развития природнохозяйственных регионов. Использовать приобретённые знания и умения в практической деятельности и повседневной жизни: для чтения топографических планов и туристических карт разных городов России; сбора, анализа и систематизации информации географического содержания о регионах России по материалам периодической печати; анализа и оценки хозяйственной специализации регионов на основе географических карт и статистических материалов; разработки варианта районирования выбранной территории по какому-либо признаку.

Раздел «Россия в современном мире». Знать и объяснять существенные признаки понятий: «валовый внутренний продукт (ВВП)», «экономическая интеграция».

Использовать эти понятия для решения учебных задач; приводить примеры: видов внешнеэкономической деятельности России; основных внешнеэкономических партнёров России. Понимать основные направления социально экономического развития страны. Показывать по картам: основных внешнеэкономических партнёров России. Определять по статистическим материалам и картам: показатели, характеризующие уровень социально-экономического развития страны. Оценивать место страны в мировой экономике, в международном географическом разделении труда.

5. Тематическое планирование

№ п\п	Название раздела, темы	Кол-во часов	Практические работы	Контрольные работы
1	введение	1		
2	политико-государственное устройство российской федерации. географическое положение России	3	№1. Работа с картографическими источниками: нанесение субъектов, экономических районов и федеральных округов РФ. (И)	
3	население российской федерации	6	№2. Оценивание уровня урбанизации отдельных регионов России.(И)	
4	экономика российской федерации	5		
5	важнейшие межотраслевые комплексы России и их география	14	№ 3. Определение по карте размещения отраслей АПК.(Т) № 4. Нанесение на контурную карту важнейших районов добычи нефти, природного газа, угля.(Т) № 5. Выявление факторов, влияющих на размещение предприятий химической промышленности.(О) № 6. Анализ технико-экономических	

			и экологических характеристик различных видов транспорта.(О) № 7. Нанесение на контурную карту районов России, привлекательных для развития рекреационного хозяйства.(Т)	
6	Европейская и Центральная Россия	5	№ 8. Размещение крупнейших промышленных центров, транспортных узлов, грузо-, пассажиропотоков на территории Центральной России.(О)	
7	Северо-Западная Россия	1		
8	Европейский север	2	№ 9. Характеристика ТПК Европейского Севера.(Т)	
9	Европейский юг – северный кавказ	2		
10	Поволжье	2		
11	Урал	2	№ 10. Определение причин взаимодополняемости экономики Поволжья и Урала.(О)	
11	Восточный макрорегион – Азиатская Россия	5	№ 11. Характеристика ТПК Западной Сибири.(Т) №12. Сравнительная характеристика транспортной обеспеченности Восточной Сибири и ДВ.(О) №13.Сравнение двух и более экономических районов России по заданным характеристикам.(И)	
12	Особенности населения и хозяйства Забайкальского края	10		
13	Россия и страны нового зарубежья	5		
14	Резерв учителя	3		

Перечень обязательной географической номенклатуры

6 класс

Тема «Литосфера» **Равнины:** Амазонская низменность, Восточно-Европейская, Западно-Сибирская, Великая Китайская, Великие равнины (Северная Америка). **Плоскогорья:** Среднесибирское, Аравийское, Декан, Бразильское.

Горы: Гималаи, гора Эверест (Джомолунгма), гора Эльбрус, Анды, Кордильеры, Альпы, Кавказ, Уральские, Скандинавские, Аппалачи, Атлас. Вулканы: Везувий, Гекла, Кракатау, Ключевская сопка, Орисаба, Килиманджаро, Котопахи, Этна. Места распространения гейзеров: острова Исландия, Новая Зеландия, полуостров Камчатка, горы Кордильеры.

Тема «Гидросфера» **Моря:** Чёрное, Балтийское, Баренцево, Средиземное, Красное, Охотское, Японское, Карибское. **Заливы:** Бенгальский, Мексиканский, Персидский, Гвинейский. **Проливы:** Берингов, Гибралтарский, Магелланов, Дрейка, Малаккский. **Острова:** Гренландия, Мадагаскар, Гавайские, Большой Барьерный риф, Новая Гвинея. **Полуострова:** Аравийский, Скандинавский, Лабрадор, Индостан, Сомали, Камчатка. **Течения:** Гольфстрим, Северо-Тихоокеанское, Лабрадорское, Перуанское, Западных ветров, Бразильское. **Реки:** Нил, Амазонка, Миссисипи с Миссури, Конго, Енисей, Волга, Лена, Амур, Обь, Терек, Хуанхэ. **Озера:** Каспийское море-озеро, Байкал, Ладожское, Аральское, Виктория, Танганьика, Верхнее, Онежское. **Области оледенения:** Антарктида, Гренландия, ледники Гималаев и Кордильер, Аляски.

7 класс

Тема «Введение» материки: Евразия, Африка, Северная Америка, Южная Америка, Антарктида, Австралия.

континенты: Европа, Азия, Африка, Америка, Антарктида, Австралия. океаны: Тихий, Атлантический, Индийский, Северный Ледовитый.

Тема «Общая характеристика природы Земли»

Литосфера: равнины: Амазонская, Великая Китайская, Великие равнины, Восточно-Европейская, Западно-Сибирская, Среднесибирское плоскогорье. горы: Альпы, Анды, Гималаи, Кавказ, Кордильеры, Тибет, Уральские.

вершины: Аконкагуа, Джомолунгма (Эверест), Мак-Кинли, Монблан, Эльбрус. вулканы: Килиманджаро, Ключевская Сопка, Котопахи, Орисаба, Фудзияма, Эльбрус, Эребус.

Гидросфера. моря: Балтийское, Беллинсгаузена, Берингово, Восточно-Сибирское, Красное, Средиземное, Тасманово, Филиппинское, Южно-Китайское. заливы: Бенгальский, Большой Австралийский, Гвинейский, Гудзонов, Мексиканский. проливы: Берингов, Гибралтарский, Дрейка, Магелланов, Мозамбикский.

острова: Великобритания, Гренландия, Исландия, Калимантан, Мадагаскар, Новая Гвинея, Новая Зеландия, Сахалин, Суматра, Японские. полуострова: Аравийский, Индостан, Камчатка, Лабрадор, Скандинавский, Сомали, Таймыр. реки: Амазонка, Волга, Ганг, Дунай, Енисей, Инд, Лена, Миссисипи, Нил, Обь, Парана, Хуанхэ, Янцзы. озёра: Байкал, Великие Американские, Виктория, Каспийское море, Ладожское, Танганьика.

Тема «Океаны Земли»

Тихий океан: моря: Берингово, Восточно-Китайское, Жёлтое, Коралловое, Охотское, Тасманово, Уэдделла, Фиджи, Филиппинское, Южно-Китайское, Японское. заливы: Аляска, Калифорнийский. проливы: Басов, Берингов, Дрейка, Корейский, Магелланов, Тайваньский, Торресов. желоба: Марианский, Перуанский, тёплые течения: Курошио, Межпассатное противотечение, Северное Пассатное, Северо-Тихоокеанское, Южное Пассатное.

холодные течения: Западных Ветров, Калифорнийское, Перуанское. острова: Алеутские, Гавайские, Зондские, Курильские, Новая Зеландия, Тасмания, Фидж, Филиппинские, Японские. полуострова: Аляска, Индокитай, Калифорния, Камчатка, Корея, Малакка.

Атлантический океан: моря: Балтийское, Карибское, Норвежское, Северное, Средиземное, Чёрное.

заливы: Бискайский, Гвинейский, Гудзонов, Мексиканский. проливы: Гибралтарский, Гудзонов, Датский, Дрейка, Магелланов. тёплые течения: Антильское, Бразильское, Гвианское, Гвинейское, Гольфстрим, Северное Пассатное, Северо-Атлантическое, Фолклендское, Южное Пассатное. холодные течения: Бенгельское, Западных Ветров, Канарское, Лабрадорское. острова: Большие Антильские, Бермудские, Великобритания, Гренландия, Ирландия, Исландия, Огненная Земля, Фолклендские (Мальвинские). полуострова: Аппенинский, Лабрадор, Малая Азия, Пиренейский, Скандинавский, Флорида, Юкатан.

Индийский океан: моря: Андаманское, Аравийское, Красное, Тиморское. заливы: Аденский, Бенгальский, Большой Австралийский, Персидский. проливы: Баб-эль-Мандебский, Малаккский, Мозамбикский, Ормузский. желоб: Зондский. тёплые течения: Мозамбикское, Муссонное, Мыса Игольного, Южное Пассатное. холодные течения: Западных Ветров, Сомалийское. острова: Большие Антильские, Бермудские, Великобритания, Гренландия, Ирландия, Исландия, Огненная Земля. острова: Зондские, Коморские, Мадагаскар, Мальдивские, Сейшельские, Шри-Ланка. полуострова: Аравийский, Индостан, Малакка, Сомали.

Северный Ледовитый океан: моря: Баренцево, Бофорта, Белое, Восточно-Сибирское, Гренландское, Карское, Лаптевых, Чукотское. проливы: Берингов. тёплое течение: Северо-Атлантическое. острова: Большие Антильские, Бермудские, Великобритания, Гренландия, Ирландия, Исландия, Огненная Земля. острова: Врангеля, Гренландия, Канадский Арктический архипелаг, Новая Земля, Северная Земля, Шпицберген. полуострова: Таймыр, Чукотский.

Тема «Африка» Природа: Гибралтарский пролив, Суэцкий канал, Гвинейский залив, полуостров Сомали, остров Мадагаскар, Атласские горы, Эфиопское нагорье, Восточно-Африканское плоскогорье, вулканы Килиманджаро и Камерун; реки Нигер, Конго, Замбези; озера Виктория, Чад, Танганьяка, Ньяса. Страны: Египет (Каир), Алжир (Алжир), Марокко (Рабат), Нигерия (Абуджа, Лагос), Конго (Киншаса), Эфиопия (Аддис-Абеба), Кения (Найроби), Танзания (Додома), Замбия (Лусака), ЮАР (Претория, Кейптаун).

Тема «Австралия и Океания» Природа: полуостров Кейп-Йорк, Большой Австралийский залив, острова Новая Зеландия, Новая Каледония, Меланезия, Микронезия; Большой Водораздельный хребет, гора Косцюшко, Центральная низменность, река Муррей, озеро Эйр-Норт. Города: Канберра, Сидней, Мельбурн.

Тема «Южная Америка» Природа: Панамский перешеек, Карибское море, остров Огненная Земля, горы Анды, Аконкагуа, Бразильское и Гвианское плоскогорья, Оринокская и Ла-Платская низменности, реки Парана, Ориноко, озера Титикака, Маракайбо. Страны: Бразилия (Бразилиа, Рио-де-Жанейро, Сан-Паулу), Аргентина (Буэнос-Айрес), Венесуэла (Каракас), Перу (Лима), Чили (Сантьяго).

Тема «Северная Америка» Природа: полуострова Флорида, Калифорния, Аляска; заливы Мексиканский, Гудзонов, Калифорнийский; острова Канадского Арктического

архипелага, Большие Антильские, Ньюфаундленд, Бермудские, Багамские, Алеутские; Великие и Центральные равнины, Миссисипская низменность, гора Мак-Кинли, вулкан Орисаба, реки Маккензи, Миссисипи с Миссури, Колорадо, Колумбия, Юкон, Рио-Гранде; озера Великие (американские), Виннипег, Большое соленое. Страны: Канада (Оттава, Монреаль, Калгари, Ванкувер), США (Вашингтон, Нью-Йорк, Чикаго, Сан-Франциско, Лос-Анджелес, Сиэтл), Мексика (Мехико), Куба (Гавана).

Тема «Евразия» Природа: полуострова Таймыр, Кольский, Чукотский, Индостан, Индокитай, Корея, Балканский, Апеннинский, Пиренейский; моря Северное, Аравийское; заливы Финский, Ботнический, Бискайский, Персидский; проливы Карские Ворота, Босфор, Малаккский; острова Новая Земля, Новосибирские, Шри-Ланка, Филиппинские, Большие Зондские; равнины Западно-Сибирская, Великая Китайская; плоскогорья Восточно-Сибирское, Декан; горы Альпы, Пиренеи, Карпаты, Алтай, Тянь-Шань; нагорья Тибет, Гоби; вулканы Кракатау, Этна; реки Обь с Иртышом, Лена, Амударья, Печора, Дунай, Рейн, Эльба, Одра, Висла, Сена, Хуанхэ, Янцзы, Инд, Ганг, Меконг; озера Онежское, Женевское, Иссык-Куль, Балхаш, Лобнор. Страны: основные страны крупных регионов Евразии, названные в программе, их столицы и крупнейшие города.

8 класс

Тема «Географическое положение России» Крайние точки: мыс Флигели (архипелаг Земля Франца-Иосифа), мыс Челюскин (полуостров Таймыр), гора Базардюзю (Кавказ), Балтийская коса (Гданьский залив, город Калининград), мыс Дежнёва (Чукотский полуостров). Моря: Баренцево, Белое, Карское, Лаптевых, Восточно-Сибирское, Чукотское, Берингово, Охотское, Японское, Балтийское, Чёрное, Азовское, Каспийское море-озеро. Проливы: Берингов, Лаперуза, Кунаширский. Заливы: Финский, Пенжинская губа. Архипелаг и острова: Земля Франца-Иосифа, Новая Земля, Новосибирские, Северная Земля, Врангеля, Курильские, Сахалин; полуострова: Кольский, Камчатка, Ямал, Таймыр.

Тема «Рельеф, геологическое строение и минеральные ресурсы» Восточно-Европейская равнина (Прикаспийская низменность, Среднерусская возвышенность, Приволжская возвышенность, Западно-Сибирская равнина; Среднесибирское плоскогорье (плато Путорана), Кумо-Манычская впадина, Кавказ (Большой Кавказ, гора Эльбрус), Урал, Алтай (гора Белуха), Западный и Восточный Саян, Становой хребет, Верхоянский хребет, Черский хребет, Оймяконское плоскогорье, Чукотское нагорье, горная страна Сихотэ-Алинь. Бассейны нефтегазоносные: Баренцево-Печорский, Волго-Уральский, Западная Сибирь с шельфом Карского моря. Бассейны каменно-угольные: Подмосковский, Печорский, Донецкий, Кузнецкий, Канско-Ачинский, Ленский, Тунгусский, Южно-Якутский. Месторождения железных руд: Курская магнитная аномалия (КМА), Урал (Качканар), Карелия, Приангарье, Горная Шория. Месторождения цветных металлов: Кольский полуостров, Урал, Алтай, юг Сибири, Путорана и северо-восток Сибири, Сихотэ-Алинь. Фосфатные месторождения: Кольский полуостров, Южная Сибирь. Месторождения солей: Прикаспий, Предуралье, юг Западной Сибири.

Тема «Климат и агроклиматические ресурсы» Оймякон.

Тема «Внутренние воды и водные ресурсы» Реки: Волга, Дон, Обь, Иртыш, Енисей, Лена, Ангара, Яна, Индигирка, Колыма, Анадырь, Амур; озёра: Чудское, Онежское, Ладожское, Байкал; водохранилища: Куйбышевское, Рыбинское, Братское; подземные воды: Московский, Западно-Сибирский артезианские бассейны.

Тема «Растительный и животный мир, биологические ресурсы» Заповедники: Астраханский, Баргузинский, Кандалакшский, Галичья Гора.

9 класс

Тема: «ТЭК» Нефтегазоносные месторождения: Самотлор, Уренгой, Ямбург, Астраханское. Трубопроводы: с Тюменской области на запад. ТЭЦ: Сургутская, Костромская, Рефтинская. ГЭС: Волжский каскад, Красноярская, Саянская, Братская, Усть-Илимская. АЭС: Нововоронежская, Ленинградская, Белоярская, Кольская. ЕЭС: Единая энергосистема.

Тема: «Металлургический комплекс» Центры черной металлургии: Череповец, Липецк, Старый Оскол, Магнитогорск, Нижний Тагил, Челябинск, Новокузнецк. Центры цветной металлургии: Мончегорск, Кандалакша, Волхов, Медногорск, Орск, Норильск, Братск, Красноярск, Новосибирск. Центры передельной металлургии: Москва, Санкт-Петербург, Ижевск ЗлатоустЮ комсомольск- на-Амуре.

Тема: «химико-лесной комплекс» Центры химико-лесного комплекса: Архангельск, Сыктывкар, Соликамск-Березники, Уфимско-Салаватский, Самара, Усолье-Сибирское, Енисейск, Усть-Илимск, Братск, Комсомольск-на-Амуре. Лесопромышленные центры: Архангельск, Сыктывкар, Енисейск, Усть-Илимск, Братск, Комсомольск-на-Амуре

Тема: «Машиностроительный комплекс» Центры трудоёмкого машиностроения: Санкт-Петербург, Москва, Воронеж, Нижний Новгород, Ярославль, Ульяновск, Саратов, Самара, Казань, Иркутск. Центры металлоёмкого машиностроения: Волгоград, Пермь, Нижний Тагил, Екатеринбург, Ижевск, Челябинск, Орск, Ново сибирск, Барнаул, Красноярск.

Тема: «Инфраструктурный комплекс» Порты: Новороссийск, Астрахань, Калининград, Санкт-Петербург, Выборг, Архангельск, Мурманск, Дудинка, Тикси, Владивосток, Находка, Петропавловск-Камчатский. Ж/Д магистрали: Транссибирская, БАМ. Научные центры и технополисы: Москва и города Подмосковья, Санкт-Петербург, Ростов-на-Дону, Екатеринбург, Новосибирск, Красноярск, Иркутск, Владивосток, Хабаровск. Центры трудоёмкого машиностроения: Санкт-Петербург, Москва, Воронеж, Нижний Новгород, Ярославль, Ульяновск, Саратов, Самара, Казань, Иркутск. Центры металлоёмкого машиностроения: Волгоград, Пермь, Нижний Тагил, Екатеринбург, Ижевск, Челябинск, Орск, Новосибирск, Барнаул, Красноярск.

Темы «Центральная Россия»: «Северо-Запад» Окско-Донская равнина. Валдайская возвышенность. Низменности: Окско-Донская, Ме щерская. Реки: Ока, Вятка, Кама, Нева. Озёра: Псковское, Ильмень, Селигер. Горьковское водохранилище. Каналы: Мариинская система, Волго- Балтийский, им. Москвы (Москва — Волга). Заповедники: Дарвинский, Приокско-террасный. Города: Москва, Санкт- Петербург, Новгород, Псков, Нижний Новгород, Владимир, Калининград, Ярославль, Воронеж, Липецк.

Тема «Европейский Север» Заливы: Кандалакшский, Онежская губа. Полуострова Рыбачий, Канин. Острова: Соловецкие, Кижы, Вала ам, Колгуев, Вайгач. Возвышенности: Тиманскийкряж, Северные Увалы. Горы Хибины. Печорская низменность. Реки: Северная Двина, Пе чора, Онега, Мезень. Озеро Имандра. Беломоро-Балтийский канал. Лапландский заповедник. Города: Мурманск, Архангельск, Мончегорск, Кандалакша, Череповец, Воркута. Кислогубская ПЭС.

Тема «Поволжье» Приволжская возвышенность. Озёра: Эльтон, Баскунчак. Водохранилища: Волгоградское, Цимлянское. Волго-Донской канал. Национальный парк Самарская Лука. Месторождения солей: Эльтон, Баскунчак. Города: Казань, Самара, Ульяновск, Саратов, Волгоград, Астрахань.

Тема «Юг Европейской части России» Керченский пролив. Полуостров Таманский. Ставропольская возвышенность. Гора Казбек. Низменности: Прикубанская, Терско-Кумская. Реки: Кубань, Кума, Терек. Тебердинский заповедник. Месторождения цветных металлов Большого Кавказа. Города: Ростов-на-Дону, Новороссийск, Ставрополь, Краснодар, Сочи, Анапа, Туапсе, Пятигорск, Ессентуки, Кисловодск, Теберда.

Тема «Урал» Пай-Хой, Полярный Урал, Приполярный Урал, Северный Урал, Средний Урал, Южный Урал. Горы: Народная, Ямантау, Магнитная, Качканар. Реки: Кама, Урал, Белая, Чусовая, Северная Сосьва, Тура, Исеть. Заповедники: Печоро-Ильчский, Башкирский, Ильменский. Города: Екатеринбург, Челябинск, Уфа, Пермь, Оренбург, Нижний Тагил, Магнитогорск, Соликамск, Березники, Красноуральск, Краснотурьинск, Салават, Ишимбай, Орск, Медногорск, Златоуст, Миасс, Первоуральск, Соль-Илецк.

Тема «Западная Сибирь» Заливы: Байдарацкая губа, Обская губа, Енисейский. Полуостров Гыданский. Возвышенность Сибирские Увалы. Равнины: Ишимская, Барабинская. Реки: Тобол, Ишим, Пур, Таз. Озёра: Кулундинское, Чаны. Города: Новосибирск, Омск, Томск, Тюмень, Сургут, Нижневартовск. Нефтяные концерны: «Лукойл», «Сургутнефтегаз».

Тема «Восточная Сибирь» Енисейский залив. Горы: Бырранга, Енисейский кряж, Яно-Оймяконское нагорье. Низменности: Северо-Сибирская, Яно-Индибирская, Колымская, Центрально-Якутская равнина. Реки: Нижняя Тунгуска, Подкаменная Тунгуска, Вилюй, Алдан, Хатанга, Оленёк. Озеро Таймыр. Вилюйское водохранилище. Заповедники: Усть-Ленский, Таймырский. Бассейны каменно- и буроголинные: Таймырский, Зырянский. Города: Диксон, Дудинка, Норильск, Хатанга, Тикси, Мирный, Якутск, Верхоянск. Салаирский кряж, Кузнецкий Алатау, Становое нагорье, Алданское нагорье, Витимское плоскогорье. Котловины: Кузнецкая, Минусинская, Тувинская. Месторождения: Минусинский, Улуг-Хемский каменноугольные бассейны; железные руды Хакасии; Удоканское месторождение меди, золотые прииски Алдана и Бодайбо, цветные и редкие металлы Рудного Алтая и гор Забайкалья. Реки: Бия, Катунь, Селенга, Алдан, Шилка, Аргунь. Озеро Телёцкое. Города: Красноярск, Кемерово, Новокузнецк, Горно-Алтайск, Барнаул, Минусинск, Иркутск, Улан-Удэ, Чита, Усть-Илимск, Братск, Ангарск.

Тема «Дальний Восток» Татарский пролив. Залив Петра Великого. Острова: Врангеля, Командорские, Курильские, Сахалин. Полуостров Чукотский. Горы: Чукотское нагорье, Джугджур, вулкан Ключевская Сопка, вулкан Авачинская Сопка. Равнины: Зейско-Буреинская, Среднеамурская низменность. Реки: Зея, Уссури, Камчатка, Анадырь. Зейское водохранилище. Озеро Ханка. Заповедники: Кроноцкий, Остров Врангеля, Дальневосточный морской, Кедровая Падь. Нижнезейский буроголинный бассейн. Охотский нефтегазоносный бассейн (остров Сахалин и шельф). Амуро-Якутская магистраль. Города: Анадырь, Магадан, Благовещенск, Комсомольск-на-Амуре, Петропавловск-Камчатский, Южно-Сахалинск, Владивосток, Хабаровск, Уссурийск.